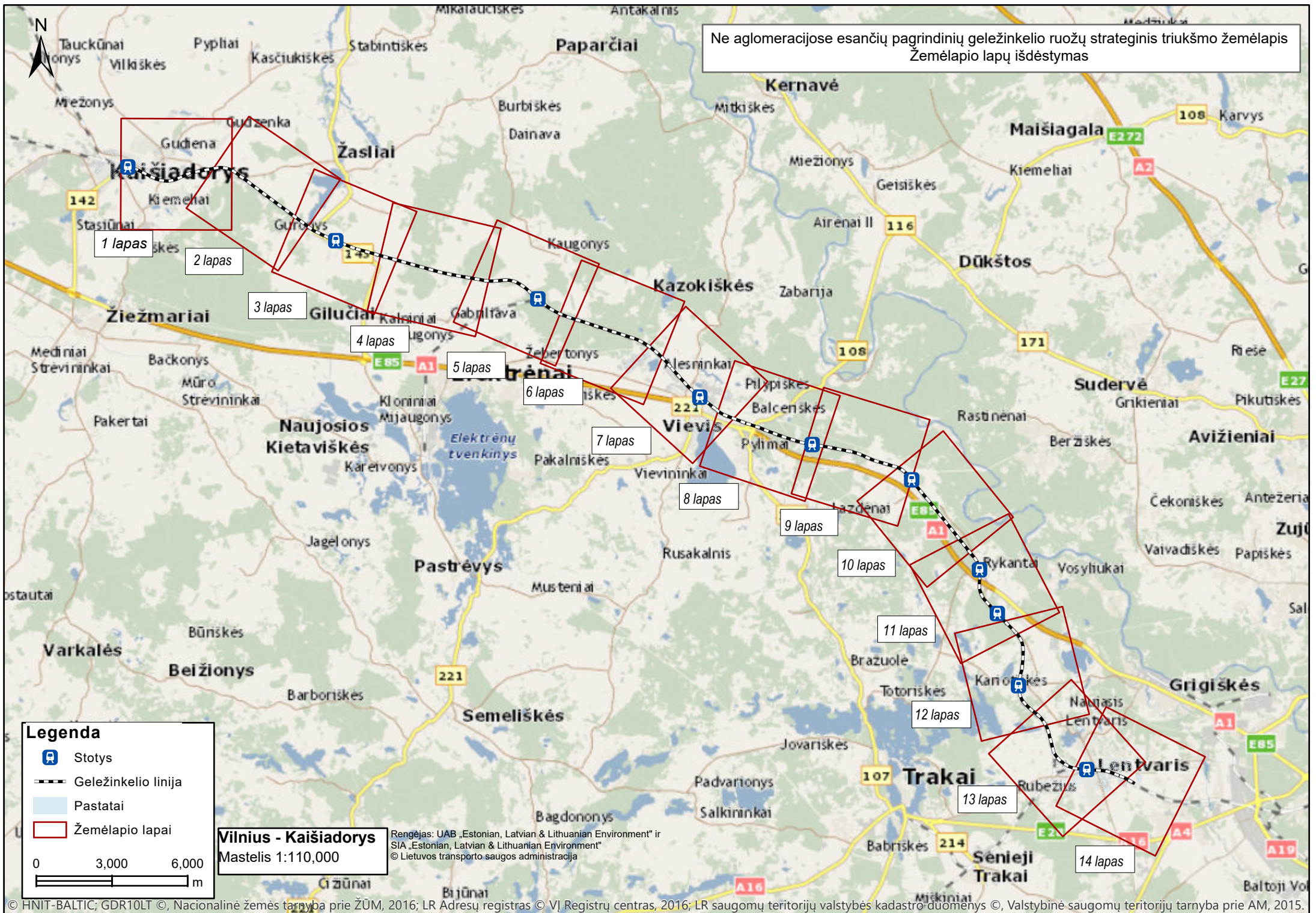


Ne aglomeracijose esančių pagrindinių geležinkelio ruožų strateginis triukšmo žemėlapis
 Žemėlapių lapų išdėstymas



Legenda

- Stotys
- Geležinkelio linija
- Pastatai
- Žemėlapių lapai

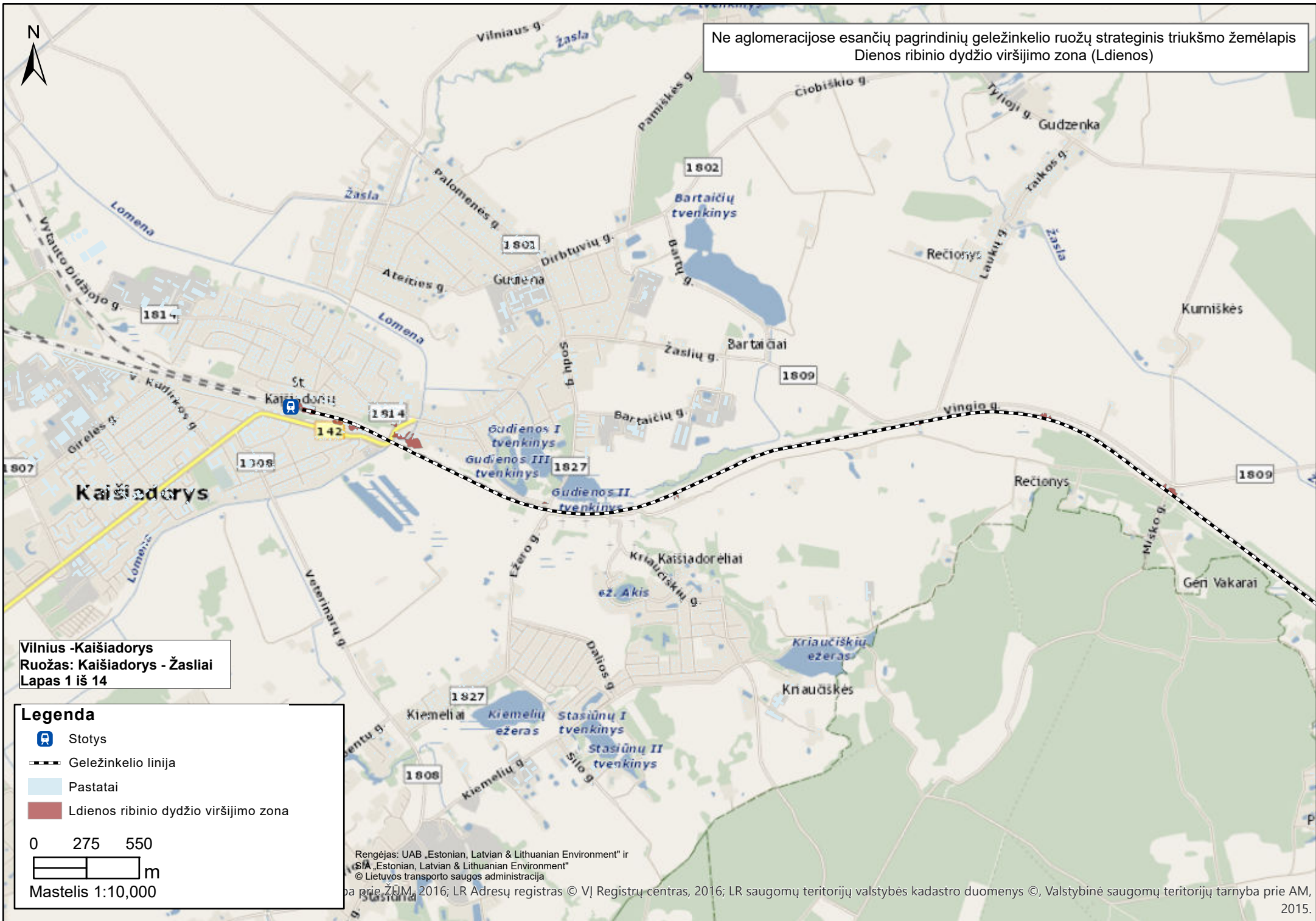
0 3,000 6,000
 m

Vilnius - Kaišiadorys
 Mastelis 1:110,000

Remėjas: UAB „Estonian, Latvian & Lithuanian Environment“ ir
 SIA „Estonian, Latvian & Lithuanian Environment“
 © Lietuvos transporto saugos administracija







Ne aglomeracijose esančių pagrindinių geležinkelio ruožų strateginis triukšmo žemėlapis
Dienos ribinio dydžio viršijimo zona (Ldienos)

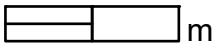


Vilnius -Kaišiadorys
Ruožas: Kaišiadorys - Žasliai
Lapas 1 iš 14

Legenda

-  Stotys
-  Geležinkelio linija
-  Pastatai
-  Ldienos ribinio dydžio viršijimo zona

0 275 550

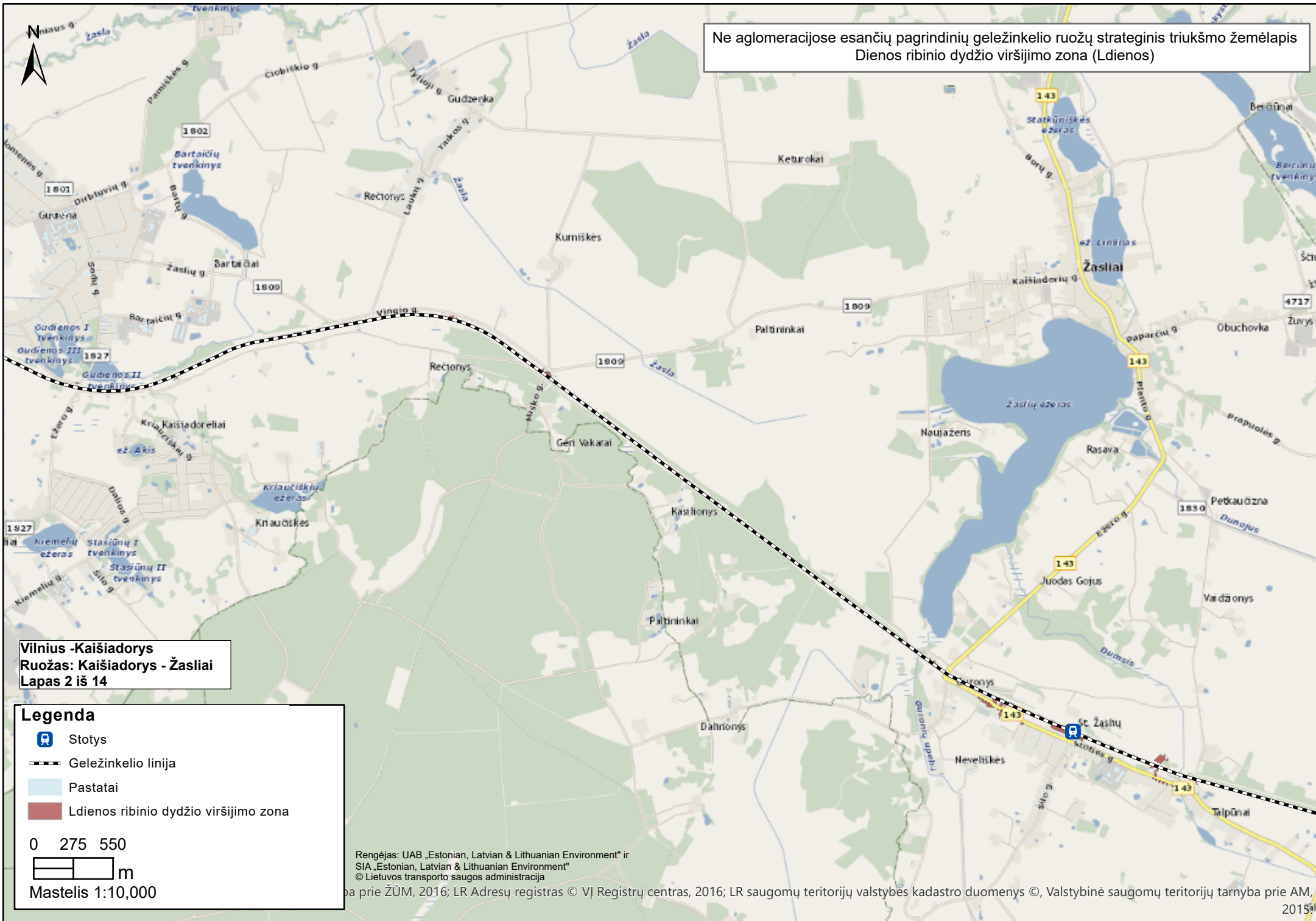


Mastelis 1:10,000

Rengėjas: UAB „Estonian, Latvian & Lithuanian Environment“ ir
SIA „Estonian, Latvian & Lithuanian Environment“
© Lietuvos transporto saugos administracija

Mapa parengta pagal žemėlapius, parengtus pagal LR Apsaugos nuo triukšmo įstatymą, 2016; LR Adresų registras © VĮ Registrų centras, 2016; LR saugomų teritorijų valstybės kadastrinio duomenų bazės duomenys ©, Valstybinė saugomų teritorijų tarnyba prie AM, 2015.

Ne aglomeracijose esančių pagrindinių geležinkelio ruožų strateginis triukšmo žemėlapis
Dienos ribinio dydžio viršijimo zona (Ldienos)



Vilnius -Kaišiadorys
Ruožas: Kaišiadorys - Žasliai
Lapas 2 iš 14

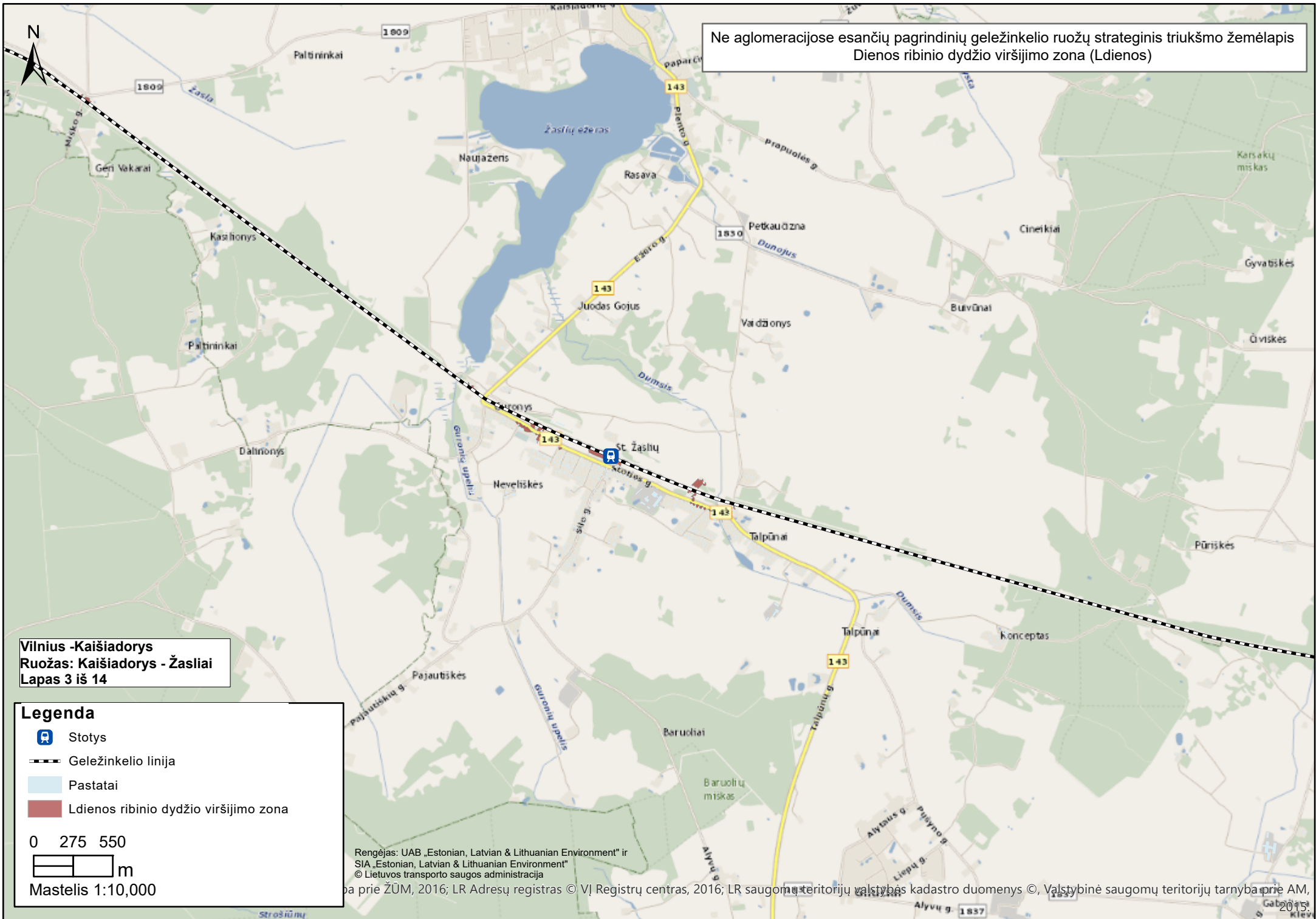
Legenda

- Stotys
- Geležinkelio linija
- Pastatai
- Ldienos ribinio dydžio viršijimo zona

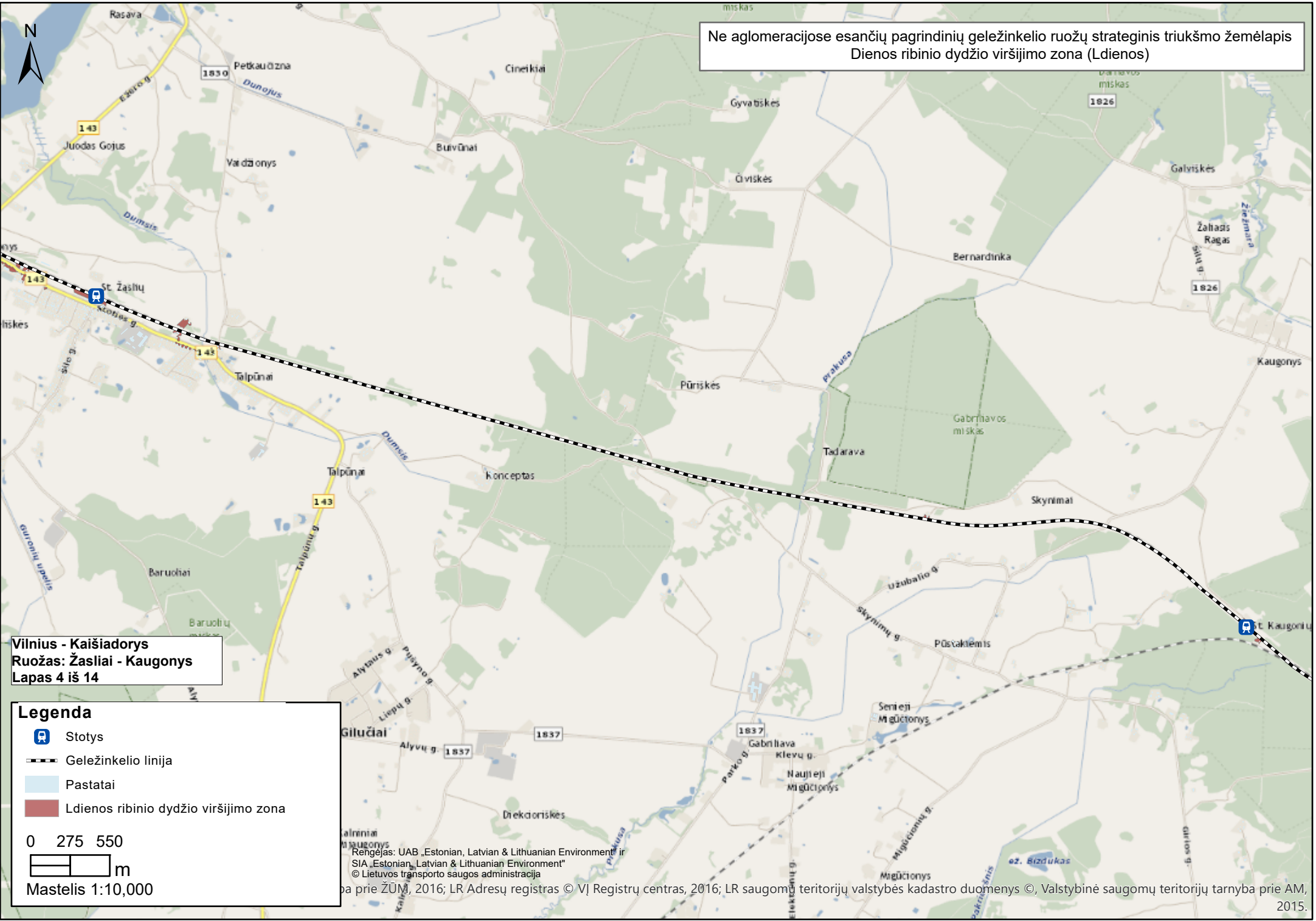
0 275 550
 m
Mastelis 1:10,000

Rengėjas: UAB „Estonian, Latvian & Lithuanian Environment“ ir
SIA „Estonian, Latvian & Lithuanian Environment“
© Lietuvos transporto saugos administracija
prie ŽŪM, 2016; LR Adresų registras © VĮ Registrų centras, 2016; LR saugomų teritorijų valstybės kadastro duomenys ©, Valstybinė saugomų teritorijų tarnyba prie AM, 2015

Ne aglomeracijose esančių pagrindinių geležinkelio ruožų strateginis triukšmo žemėlapis
Dienos ribinio dydžio viršijimo zona (Ldienos)



Ne aglomeracijose esančių pagrindinių geležinkelio ruožų strateginis triukšmo žemėlapis
Dienos ribinio dydžio viršijimo zona (Ldienos)



Vilnius - Kaišiadorys
Ruožas: Žasliai - Kaugonys
Lapas 4 iš 14

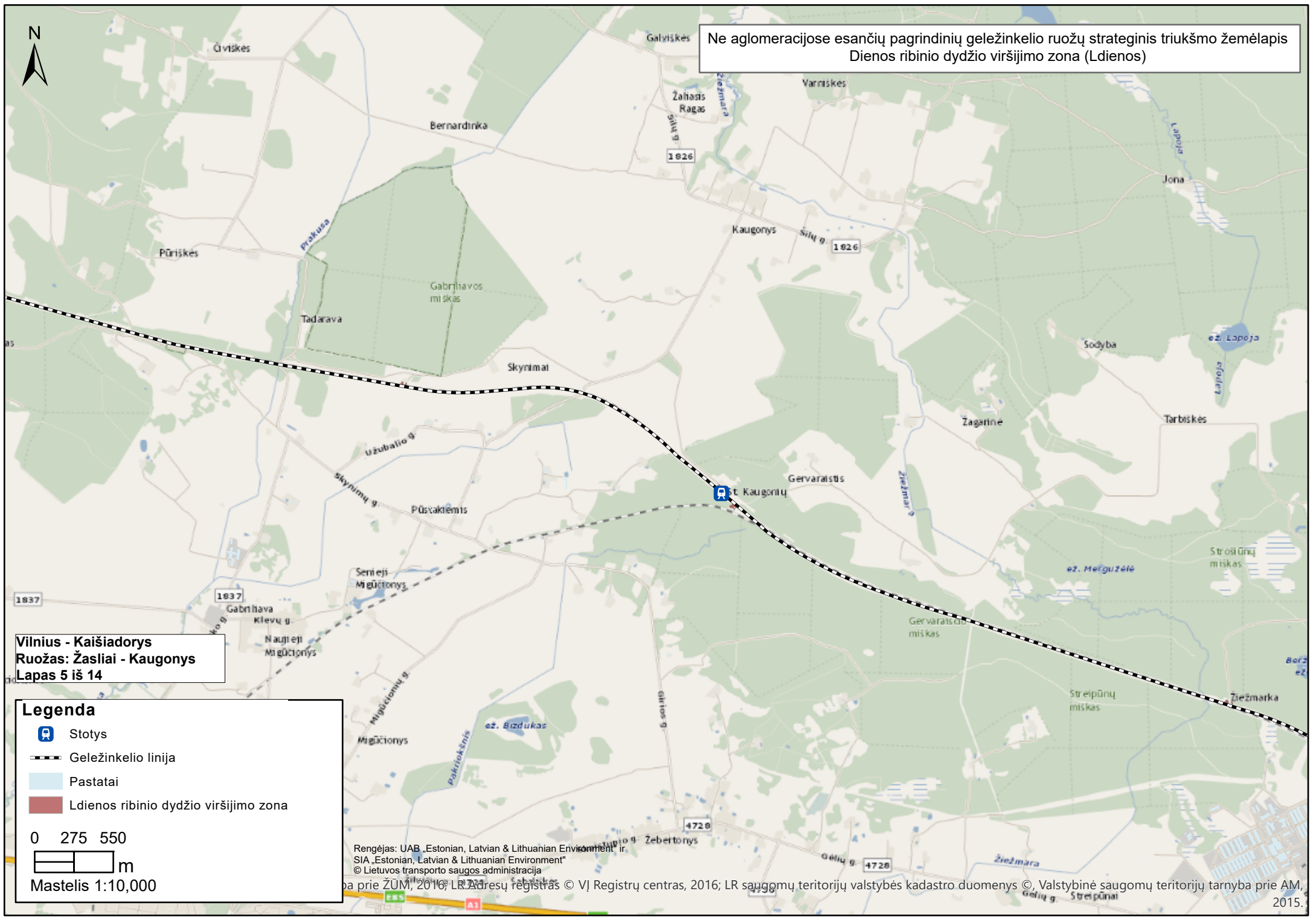
Legenda

- Stotys
- Geležinkelio linija
- Pastatai
- Ldienos ribinio dydžio viršijimo zona

0 275 550
m
Mastelis 1:10,000

Rengėjas: UAB „Estonian, Latvian & Lithuanian Environment“ ir SIA „Estonian, Latvian & Lithuanian Environment“
© Lietuvos transporto saugos administracija
prie ŽŪM, 2016; LR Adresų registras © VĮ Registrų centras, 2016; LR saugomų teritorijų valstybės kadastro duomenys ©, Valstybinė saugomų teritorijų tarnyba prie AM, 2015.

Ne aglomeracijose esančių pagrindinių geležinkelio ruožų strateginis triukšmo žemėlapis
Dienos ribinio dydžio viršijimo zona (Ldienos)



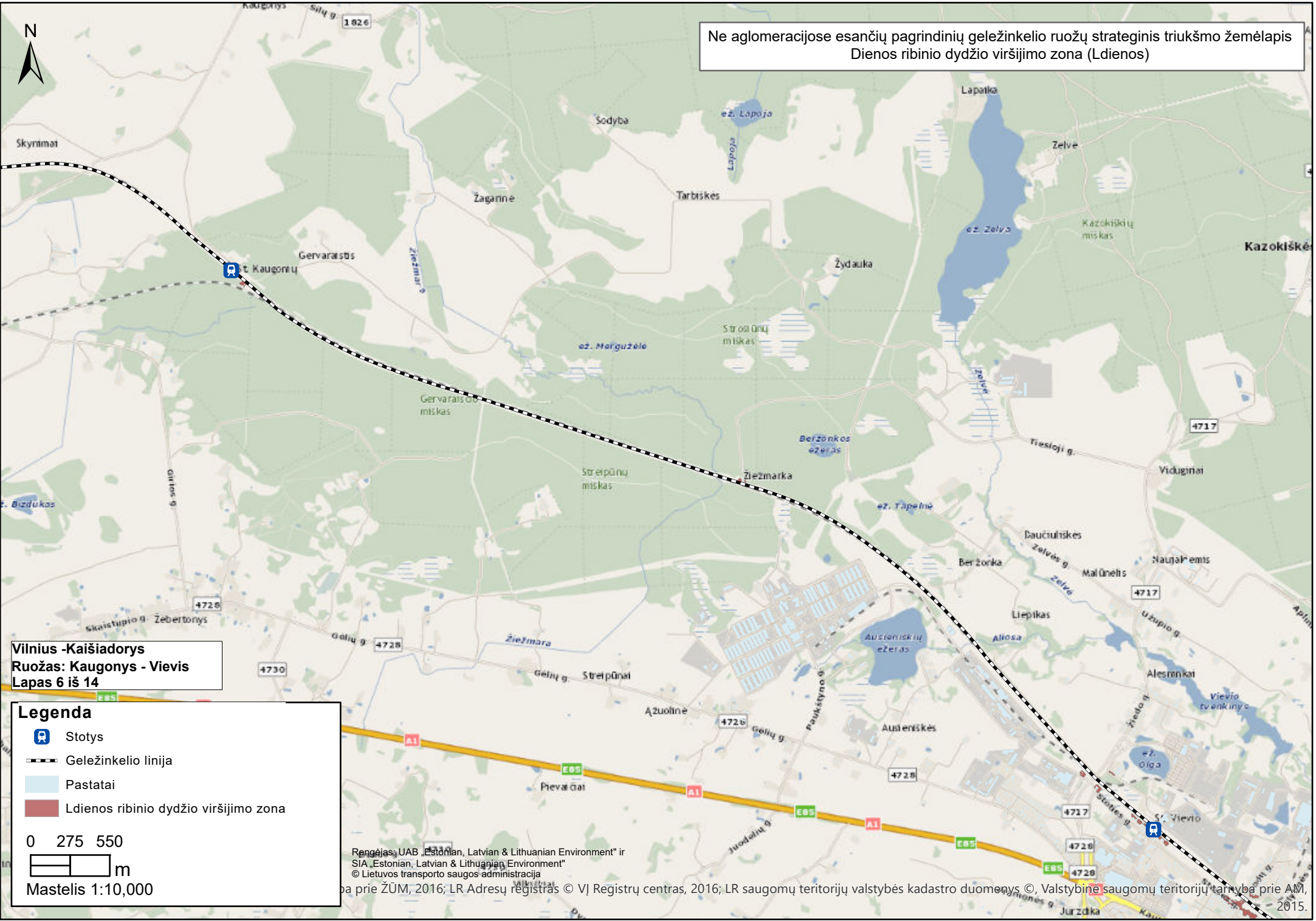
Vilnius - Kaišiadorys
Ruožas: Žasliai - Kaugonys
Lapas 5 iš 14

Legenda

- Stotys
- Geležinkelio linija
- Pastatai
- Ldienos ribinio dydžio viršijimo zona

0 275 550
 m
Mastelis 1:10,000

Ne aglomeracijose esančių pagrindinių geležinkelio ruožų strateginis triukšmo žemėlapis
Dienos ribinio dydžio viršijimo zona (Ldienos)



Vilnius -Kaišiadorys
Ruožas: Kaugonys - Vievis
Lapas 6 iš 14

Legenda

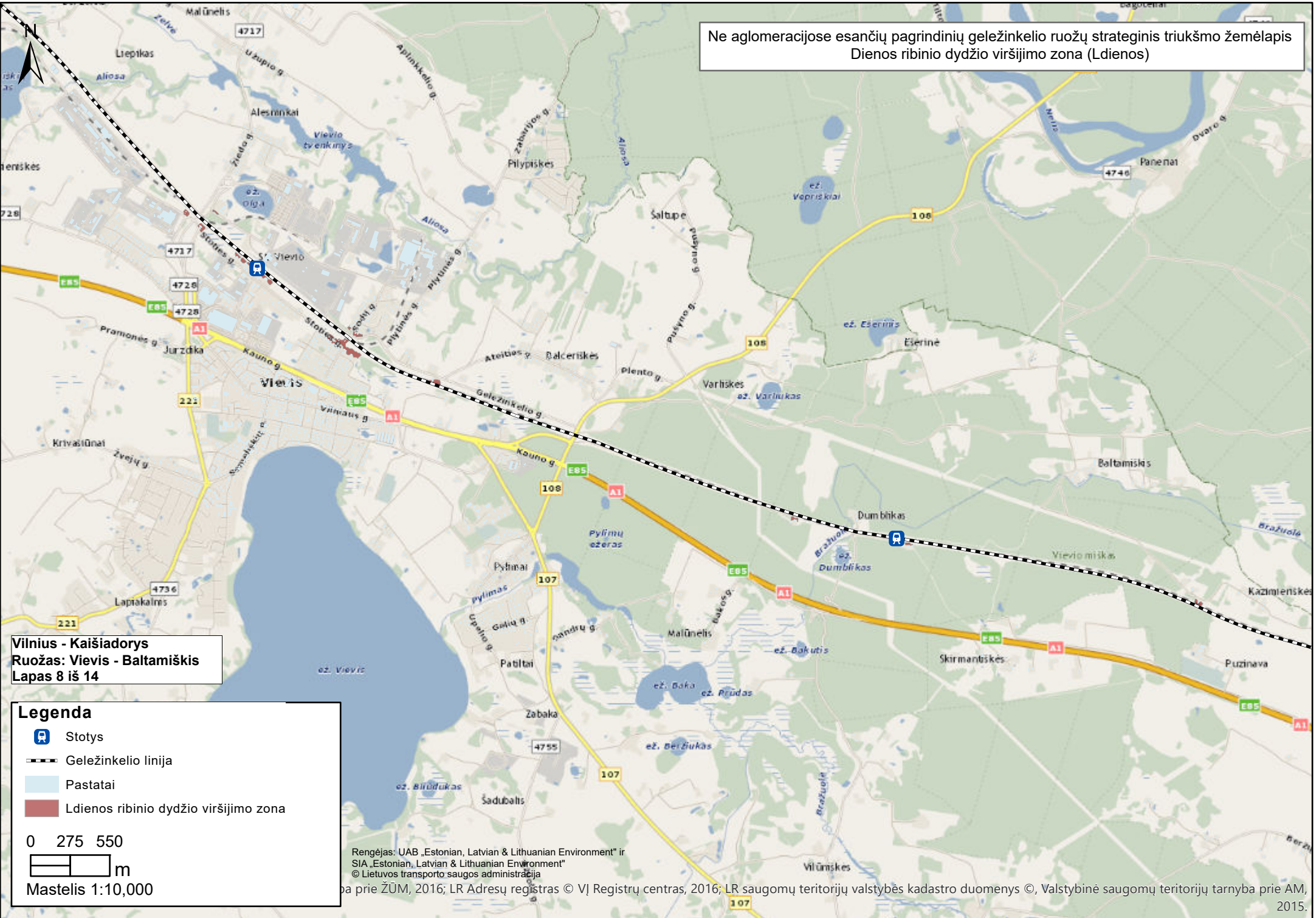
- Stotys
- Geležinkelio linija
- Pastatai
- Ldienos ribinio dydžio viršijimo zona

0 275 550
m

Mastelis 1:10,000

Rengėjas UAB „Estonian, Latvian & Lithuanian Environment“ ir SIA „Estonian, Latvian & Lithuanian Environment“
© Lietuvos transporto saugos administracija
pa prie ŽUM, 2016; LR Adresų registras © VĮ Registrų centras, 2016; LR saugomų teritorijų valstybės kadastrų duomenys ©, Valstybinė saugomų teritorijų tarnyba prie AM, 2015.

Ne aglomeracijose esančių pagrindinių geležinkelio ruožų strateginis triukšmo žemėlapis
Dienos ribinio dydžio viršijimo zona (Ldienos)



Vilnius - Kaišiadorys
Ruožas: Vievis - Baltamiškis
Lapas 8 iš 14

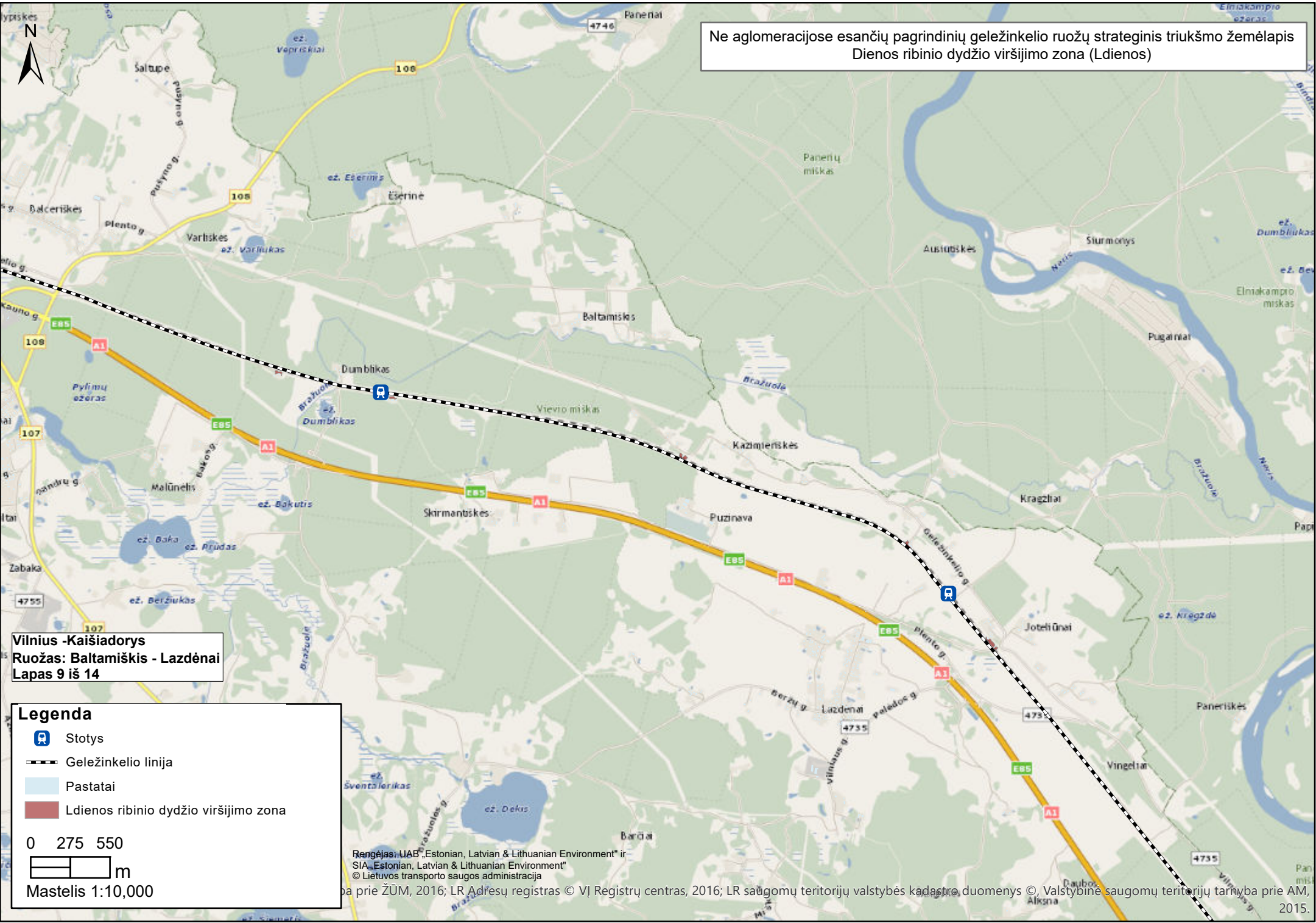
Legenda

- Stotys
- Geležinkelio linija
- Pastatai
- Ldienos ribinio dydžio viršijimo zona

0 275 550
 m
 Mastelis 1:10,000

Rengėjas: UAB „Estonian, Latvian & Lithuanian Environment“ ir SIA „Estonian, Latvian & Lithuanian Environment“
 © Lietuvos transporto saugos administracija
 parengtas pagal duomenis, gautus iš Lietuvos Respublikos geografinių duomenų banko, 2016; LR Adresų registras © VĮ Registrų centras, 2016; LR saugomų teritorijų valstybės kadaistro duomenys ©, Valstybinė saugomų teritorijų tarnyba prie AM, 2015.

Ne aglomeracijose esančių pagrindinių geležinkelio ruožų strateginis triukšmo žemėlapis
Dienos ribinio dydžio viršijimo zona (Ldienos)



Vilnius -Kaišiadorys
Ruožas: Baltamiskis - Lazdenai
Lapas 9 iš 14

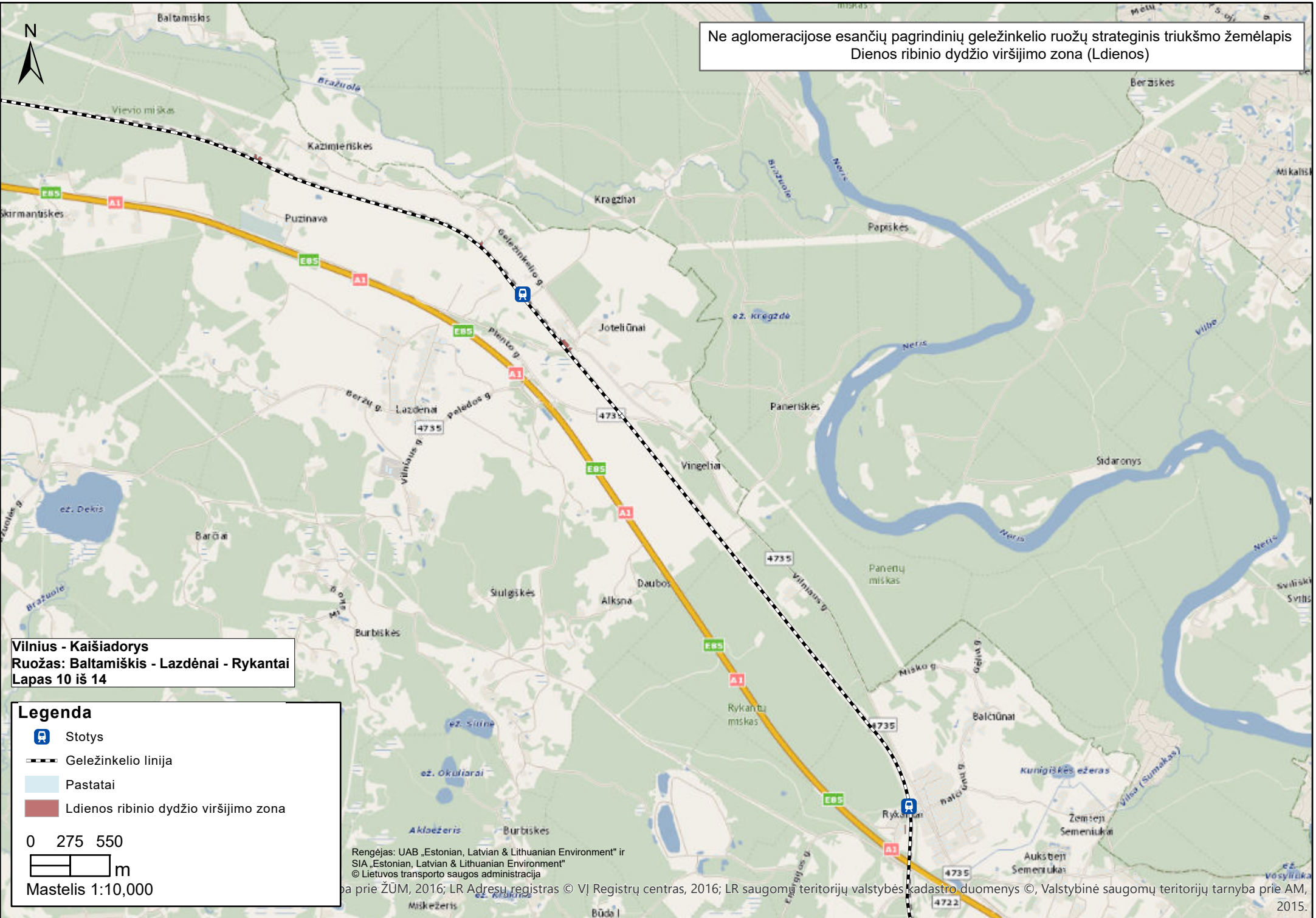
Legenda

- Stotys
- Geležinkelio linija
- Pastatai
- Ldienos ribinio dydžio viršijimo zona

0 275 550
m
Mastelis 1:10,000

Rengėjas: UAB „Estonian, Latvian & Lithuanian Environment“ ir SIA „Estonian, Latvian & Lithuanian Environment“
© Lietuvos transporto saugos administracija
prie ŽUM, 2016; LR Adresų registras © VĮ Registrų centras, 2016; LR saugomų teritorijų valstybės kadastro duomenys © Valstybinė saugomų teritorijų tarnyba prie AM, 2015.

Ne aglomeracijose esančių pagrindinių geležinkelio ruožų strateginis triukšmo žemėlapis
Dienos ribinio dydžio viršijimo zona (Ldienos)



Vilnius - Kaišiadorys
Ruožas: Baltamiškis - Lazdėnai - Rykantai
Lapas 10 iš 14

Legenda

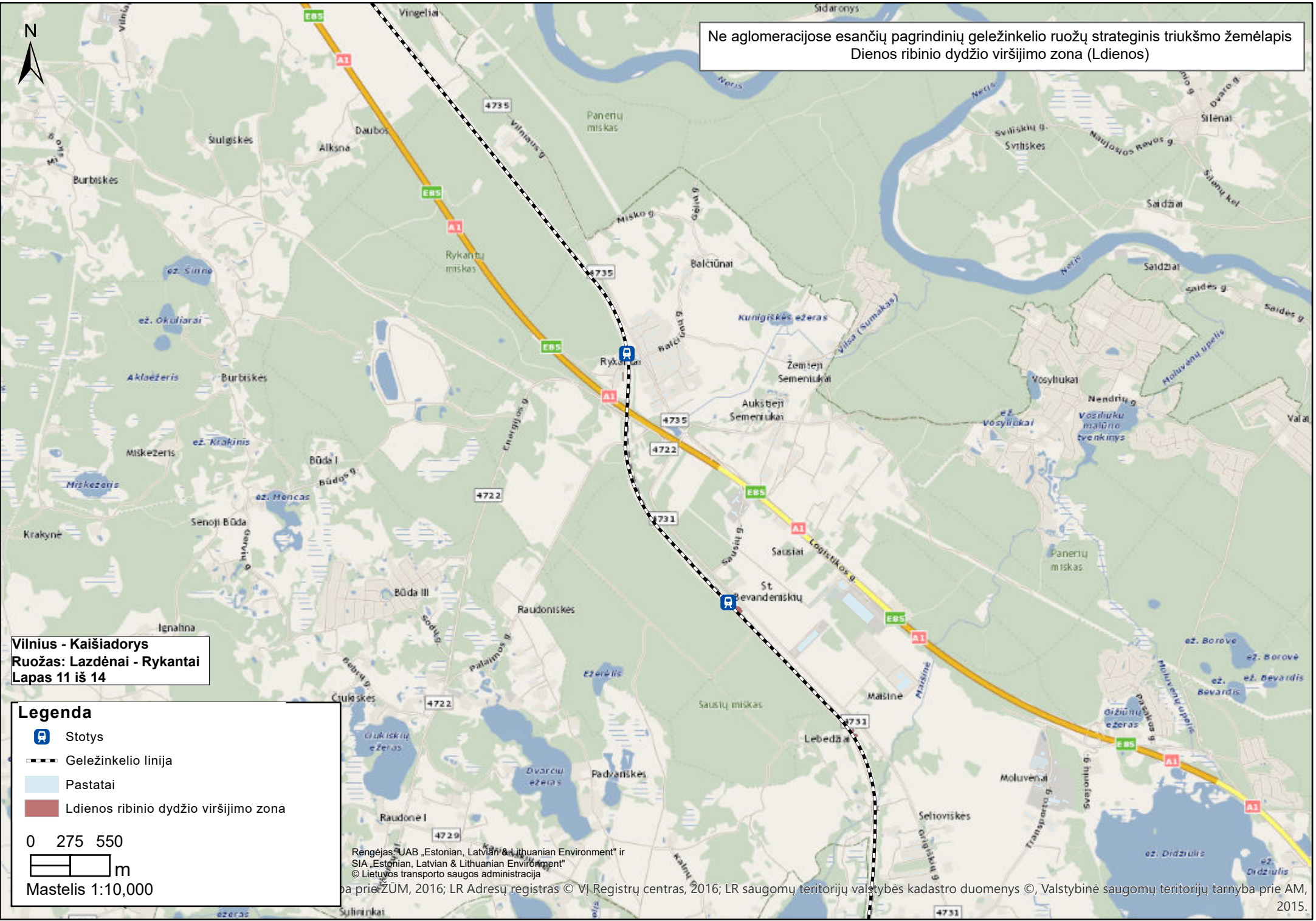
- Stotys
- Geležinkelio linija
- Pastatai
- Ldienos ribinio dydžio viršijimo zona

0 275 550
m

Mastelis 1:10,000

Rengėjas: UAB „Estonian, Latvian & Lithuanian Environment“ ir SIA „Estonian, Latvian & Lithuanian Environment“
© Lietuvos transporto saugos administracija
prie ŽŪM, 2016; LR Adresų registras © VĮ Registrų centras, 2016; LR saugomų teritorijų valstybės kadastro duomenys ©, Valstybinė saugomų teritorijų tarnyba prie AM, 2015.

Ne aglomeracijose esančių pagrindinių geležinkelio ruožų strateginis triukšmo žemėlapis
Dienos ribinio dydžio viršijimo zona (Ldienos)



Vilnius - Kaišiadorys
Ruožas: Lazdėnai - Rykantai
Lapas 11 iš 14

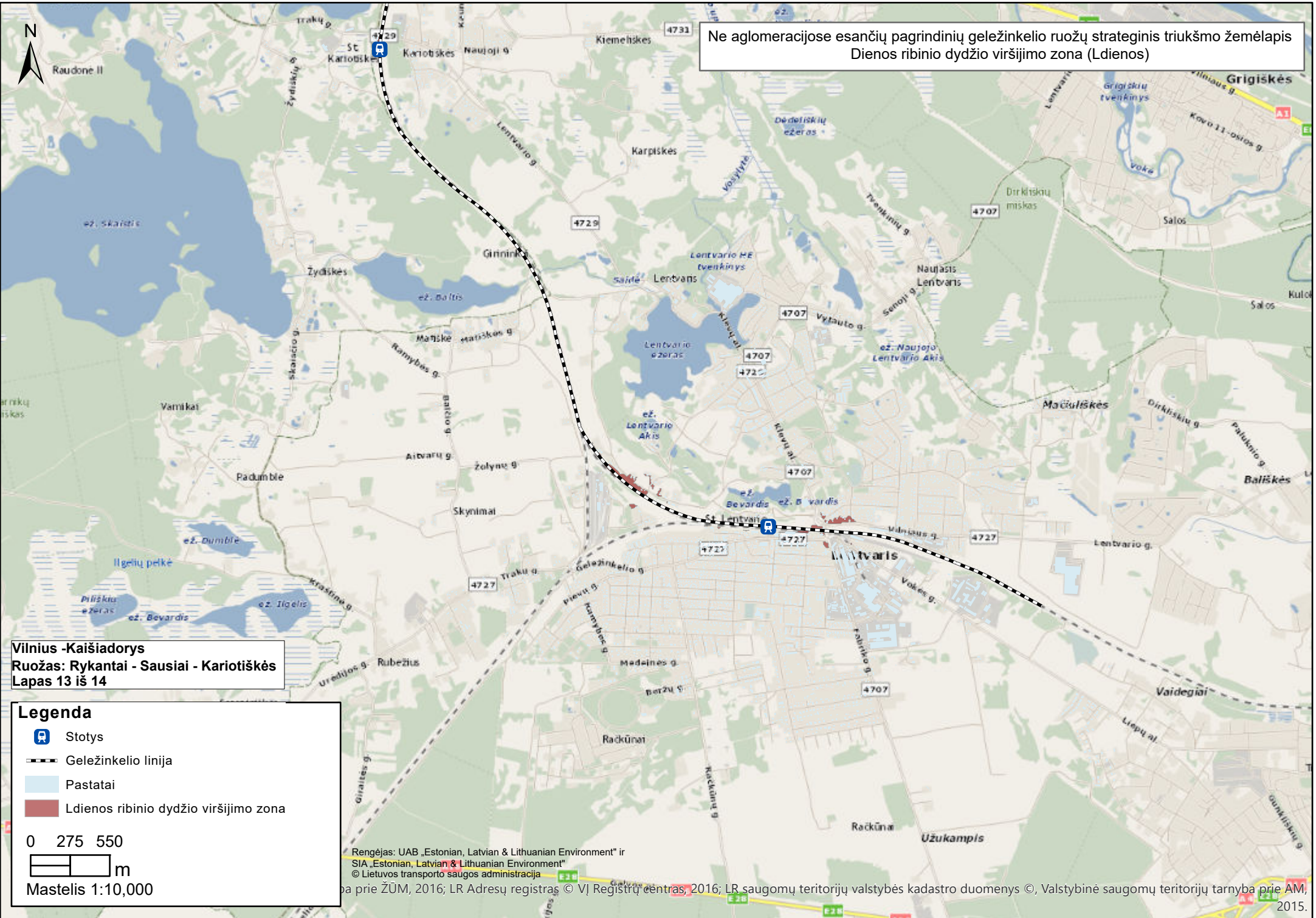
Legenda

- Stotys
- Geležinkelio linija
- Pastatai
- Ldienos ribinio dydžio viršijimo zona

0 275 550
 m
 Mastelis 1:10,000





Rengėjas: UAB „Estonian, Latvian & Lithuanian Environment“ ir SIA „Estonian, Latvian & Lithuanian Environment“
 © Lietuvos transporto saugos administracija
 Mapa priež. ZUM, 2016; LR Adresų registras © VĮ Registrų centras, 2016; LR saugomų teritorijų valstybės kadaistro duomenys ©, Valstybinė saugomų teritorijų tarnyba prie AM, 2015.

Ne aglomeracijose esančių pagrindinių geležinkelio ruožų strateginis triukšmo žemėlapis
Dienos ribinio dydžio viršijimo zona (Ldienos)



Vilnius -Kaišiadorys
Ruožas: Rykantai - Sausiai - Kariotiškės
Lapas 13 iš 14

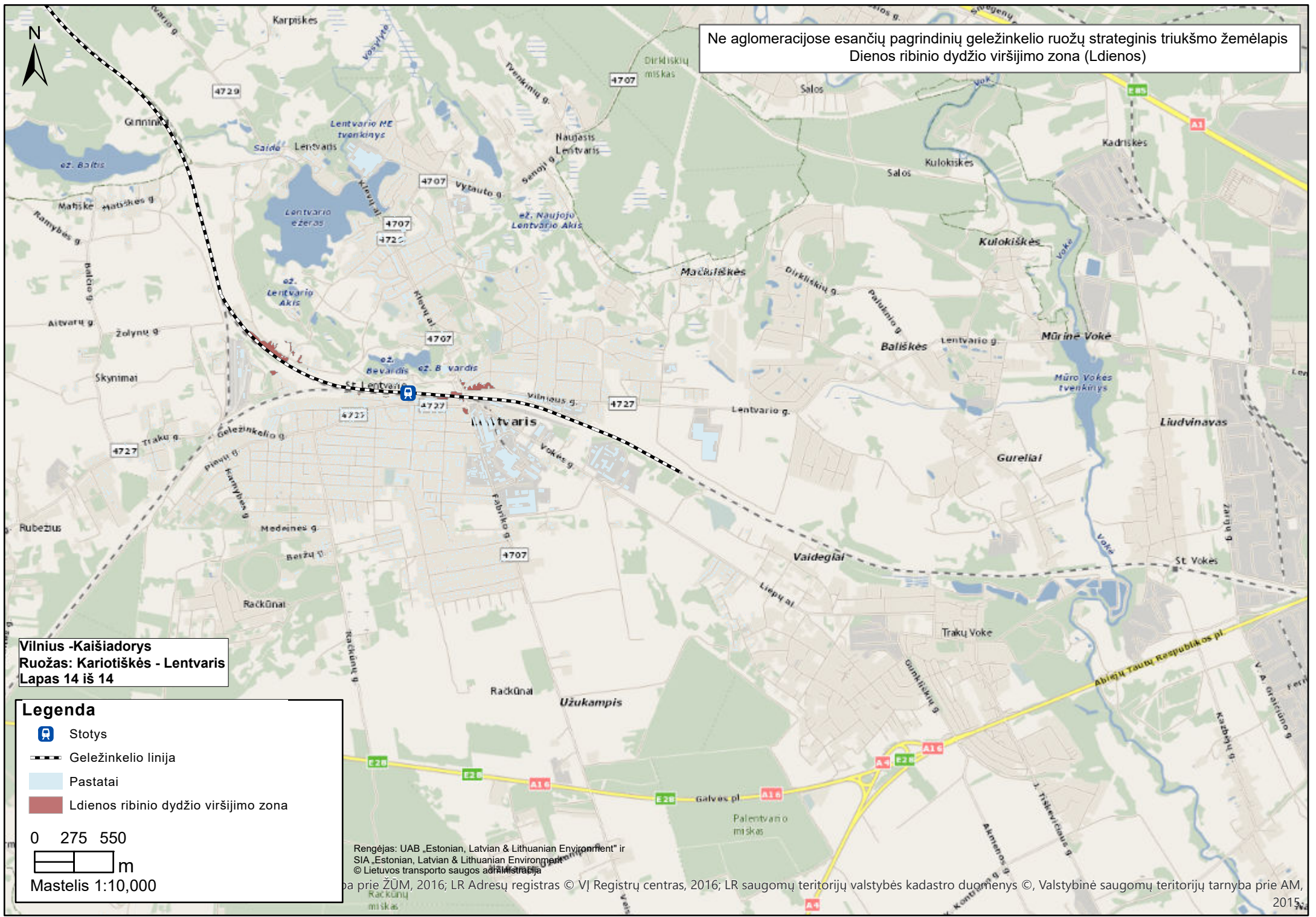
Legenda

-  Stotys
-  Geležinkelio linija
-  Pastatai
-  Ldienos ribinio dydžio viršijimo zona

0 275 550
m
Mastelis 1:10,000

Rengėjas: UAB „Estonian, Latvian & Lithuanian Environment“ ir SIA „Estonian, Latvian & Lithuanian Environment“
© Lietuvos transporto saugos administracija
prie ŽŪM, 2016; LR Adresų registras © VĮ Registrų centras, 2016; LR saugomų teritorijų valstybės kadastro duomenys ©, Valstybinė saugomų teritorijų tarnyba prie AM, 2015.

Ne aglomeracijose esančių pagrindinių geležinkelio ruožų strateginis triukšmo žemėlapis
Dienos ribinio dydžio viršijimo zona (Ldienos)



Vilnius -Kaišiadorys
Ruožas: Kariotiškės - Lentvaris
Lapas 14 iš 14

Legenda

- Stotys
- Geležinkelio linija
- Pastatai
- Ldienos ribinio dydžio viršijimo zona

0 275 550
m

Mastelis 1:10,000

Rengėjas: UAB „Estonian, Latvian & Lithuanian Environment“ ir SIA „Estonian, Latvian & Lithuanian Environment“
© Lietuvos transporto saugos administracija
prie ŽUM, 2016; LR Adresų registras © VĮ Registrų centras, 2016; LR saugomų teritorijų valstybės kadastro duomenys ©, Valstybinė saugomų teritorijų tarnyba prie AM, 2015.