

1 lapas

2 lapas





3 lapas

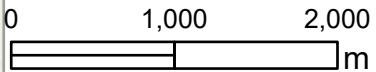
4 lapas

5 lapas

6 lapas

**Legenda**

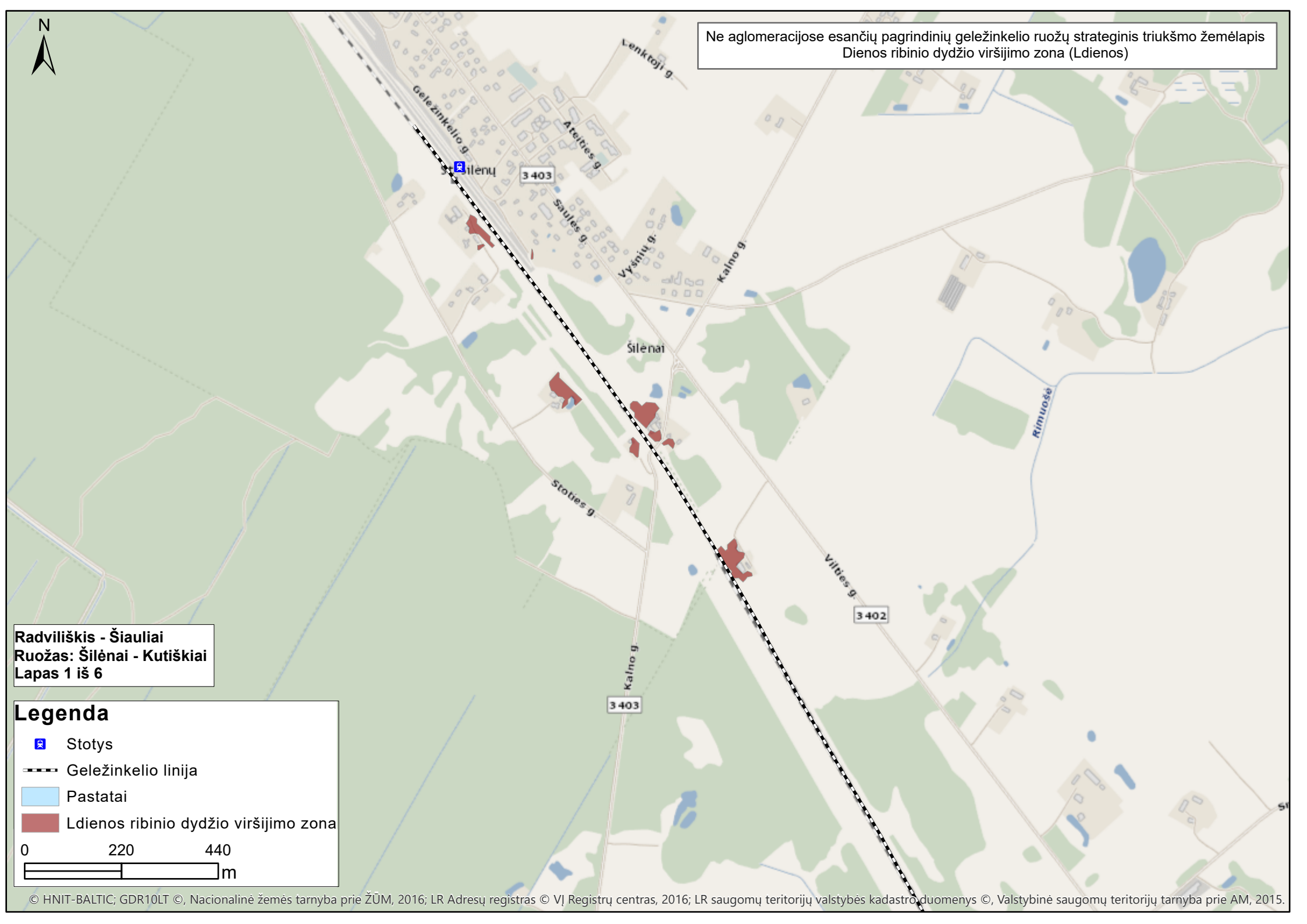
-  Stotys
-  Pastatai
-  Geležinkelio linija
-  Žemėlapių lapai



**Radviliškis - Šiauliai**  
Mastelis 1:45,000



Ne aglomeracijose esančių pagrindinių geležinkelio ruožų strateginis triukšmo žemėlapis  
Dienos ribinio dydžio viršijimo zona (Ldienos)



Radviliškis - Šiauliai  
Ruožas: Šilėnai - Kutiškiai  
Lapas 1 iš 6

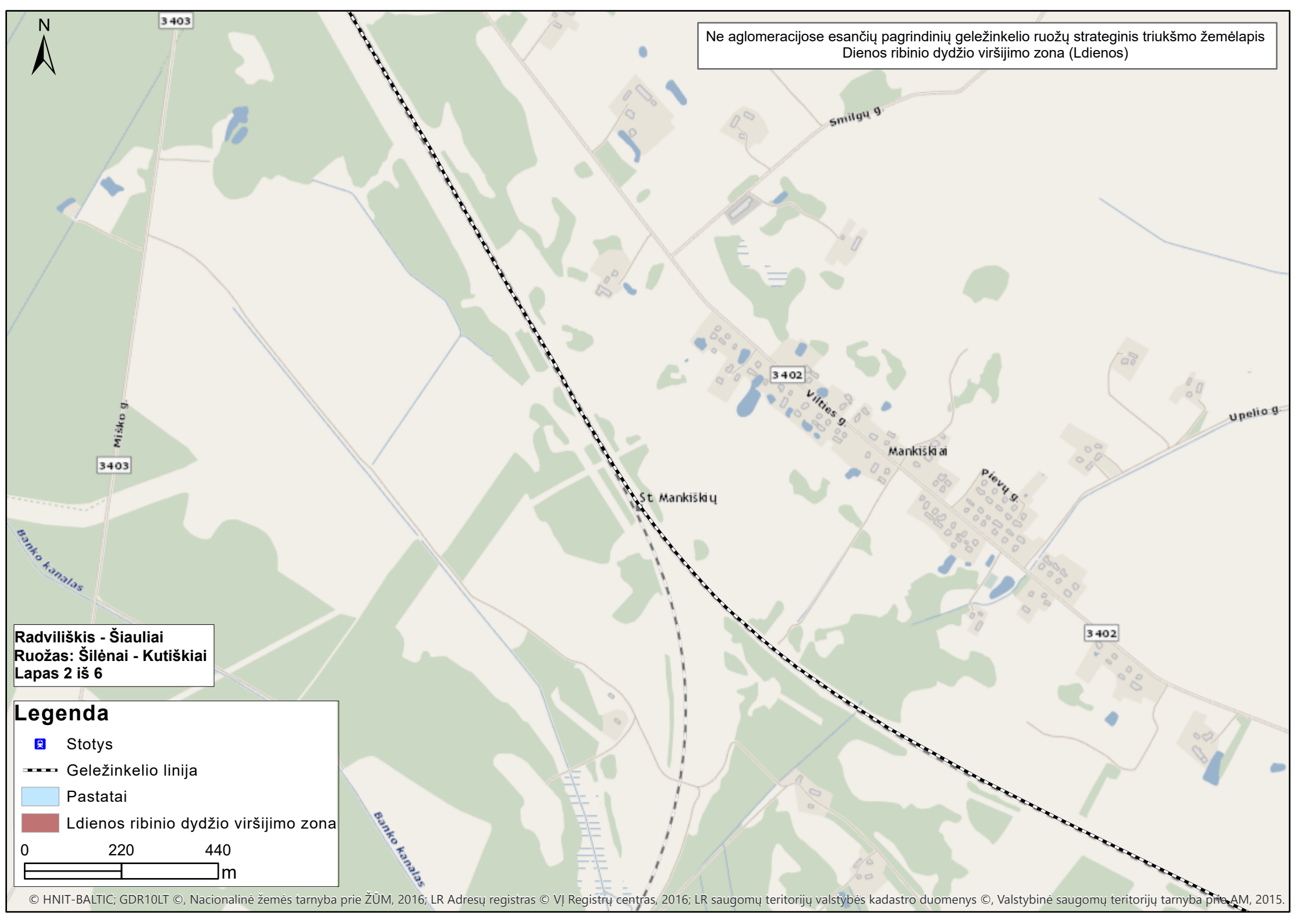
**Legenda**

- Stotys
- Geležinkelio linija
- Pastatai
- Ldienos ribinio dydžio viršijimo zona

0 220 440



Ne aglomeracijose esančių pagrindinių geležinkelio ruožų strateginis triukšmo žemėlapis  
Dienos ribinio dydžio viršijimo zona (Ldienos)

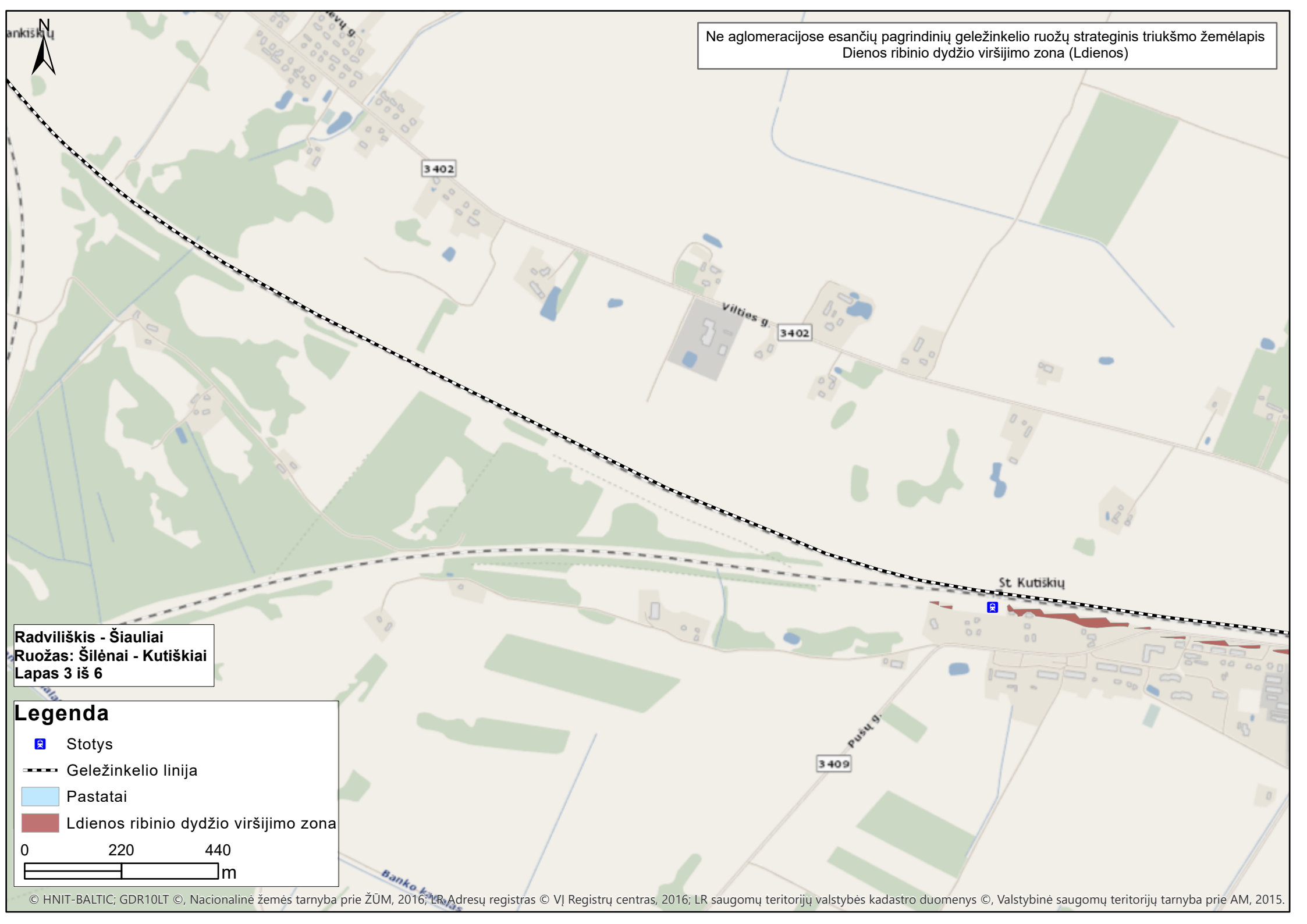


Radviliškis - Šiauliai  
Ruožas: Šilėnai - Kutiškiai  
Lapas 2 iš 6

**Legenda**





- Stotys
- Geležinkelio linija
- Pastatai
- Ldienos ribinio dydžio viršijimo zona

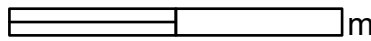
0 220 440  
 m

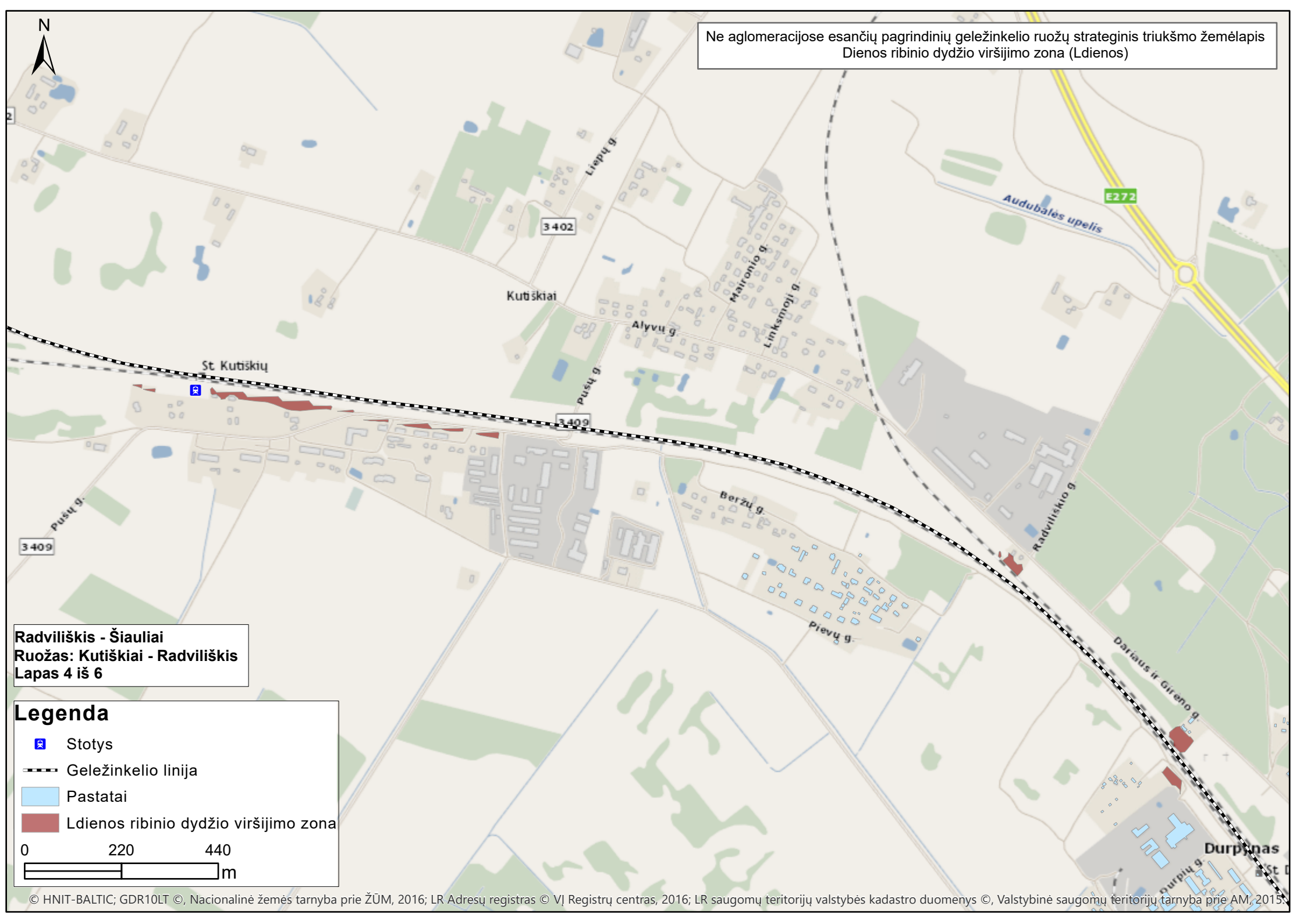


Radviliškis - Šiauliai  
Ruožas: Šilėnai - Kutiškiiai  
Lapas 3 iš 6

**Legenda**

-  Stotys
-  Geležinkelio linija
-  Pastatai
-  Ldienos ribinio dydžio viršijimo zona

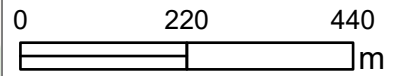
0      220      440  
 m



Radviliškis - Šiauliai  
Ruožas: Kutiškiai - Radviliškis  
Lapas 4 iš 6

### Legenda

- Stotys
- Geležinkelio linija
- Pastatai
- Ldienos ribinio dydžio viršijimo zona



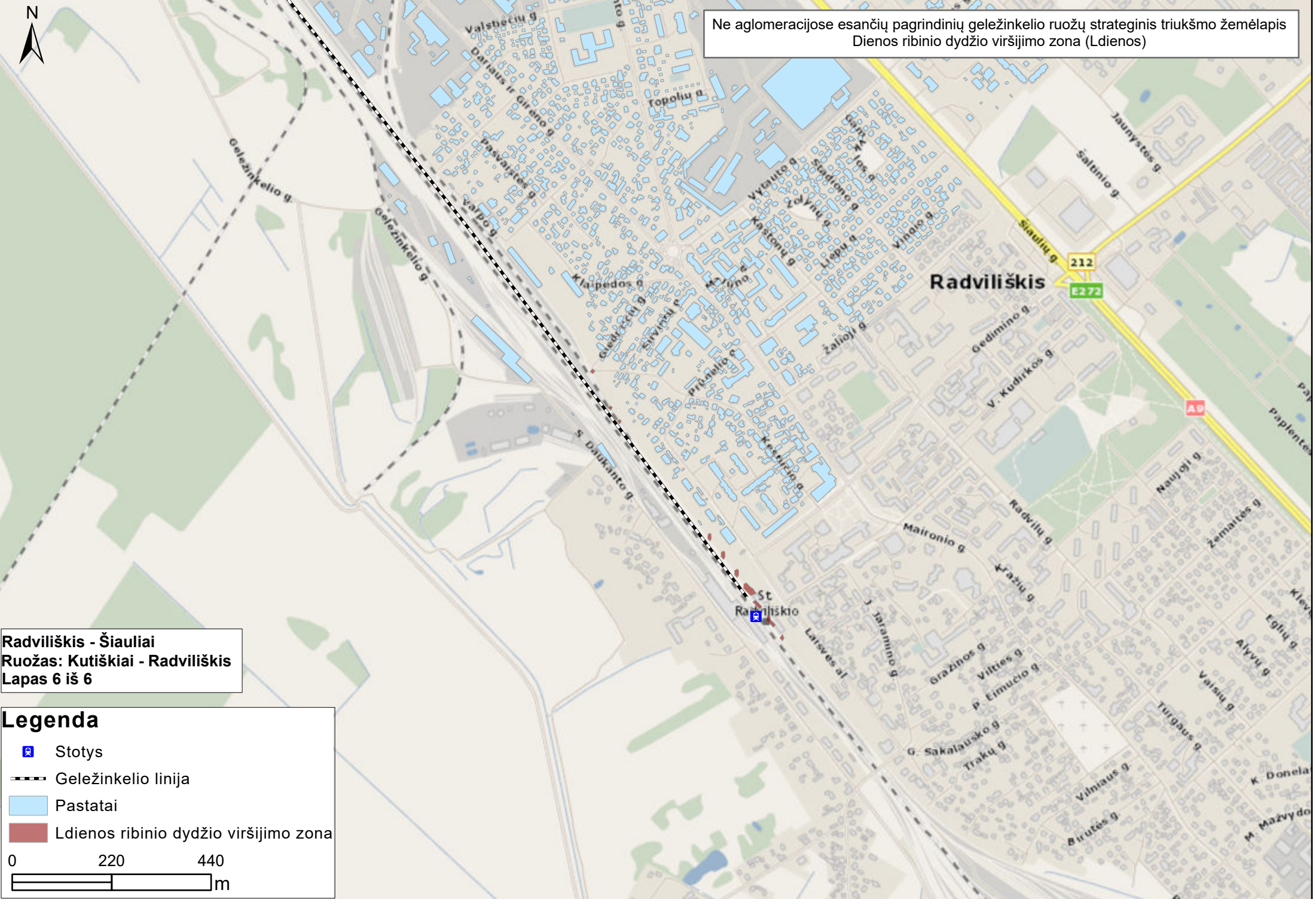


Radviliškis - Šiauliai  
Ruožas: Kutiškiai - Radviliškis  
Lapas 5 iš 6

**Legenda**

- Stotys
- Geležinkelio linija
- Pastatai
- Ldienos ribinio dydžio viršijimo zona

0 220 440  
 m



Radviliškis - Šiauliai  
Ruožas: Kutiškiai - Radviliškis  
Lapas 6 iš 6

**Legenda**

- Stotys
- Geležinkelio linija
- Pastatai
- Ldienos ribinio dydžio viršijimo zona

0 220 440