

Legenda

- Stotys
- Pastatai
- Geležinkelio linija
- Žemėlapių lapai





0 1,000 2,000 m

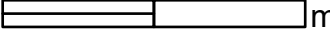
Radviliškis - Šiauliai
Mastelis 1:45,000

Ne aglomeracijose esančių pagrindinių geležinkelio ruožų strateginis triukšmo žemėlapis
Integralaus ribinio dydžio viršijimo zona (Ldvn)

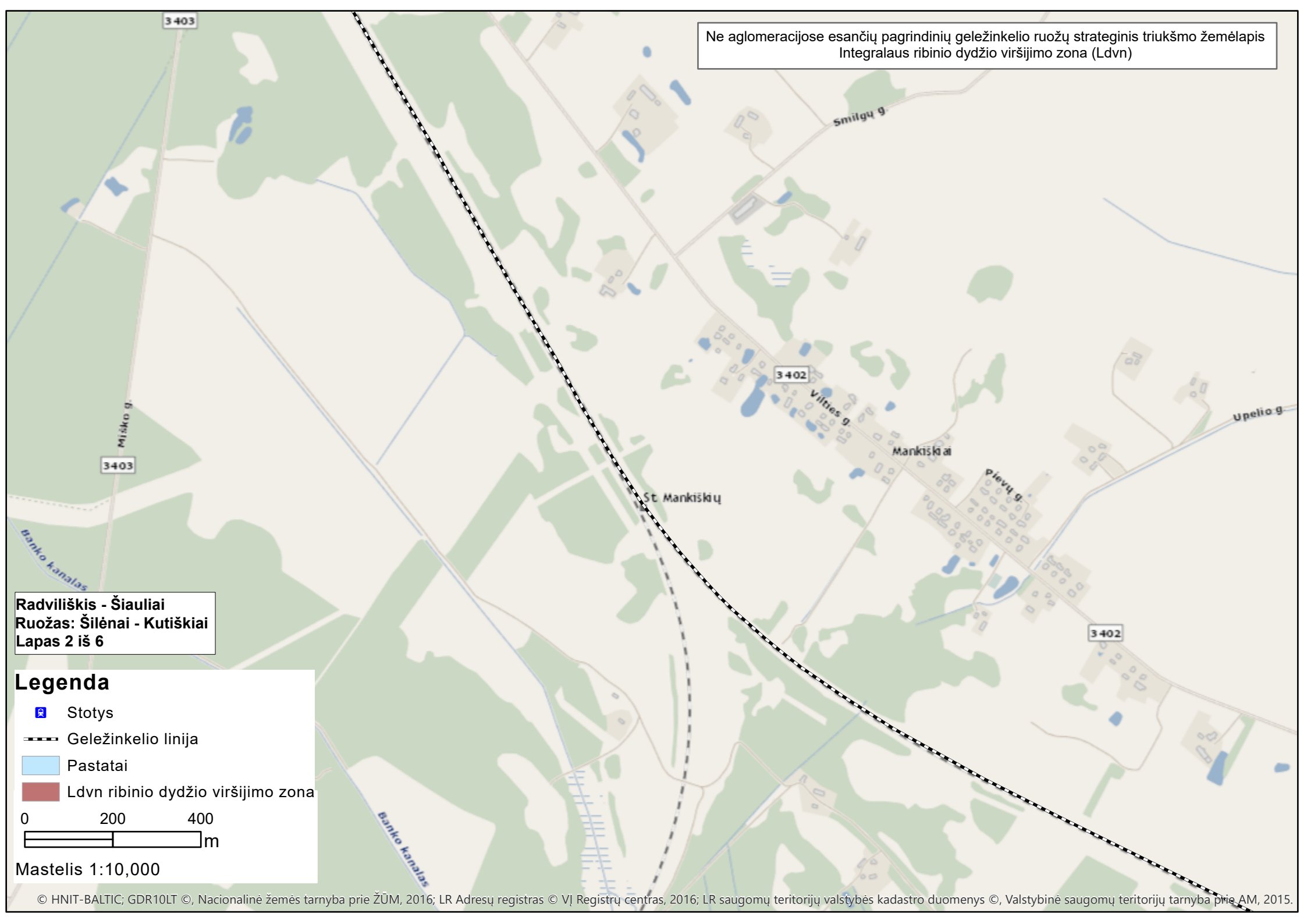
Radviliškis - Šiauliai
Ruožas: Šilėnai - Kutiškiai
Lapas 1 iš 6

Legenda

-  Stotys
-  Geležinkelio linija
-  Pastatai
-  Ldvn ribinio dydžio viršijimo zona

0 200 400
 m

Mastelis 1:10,000



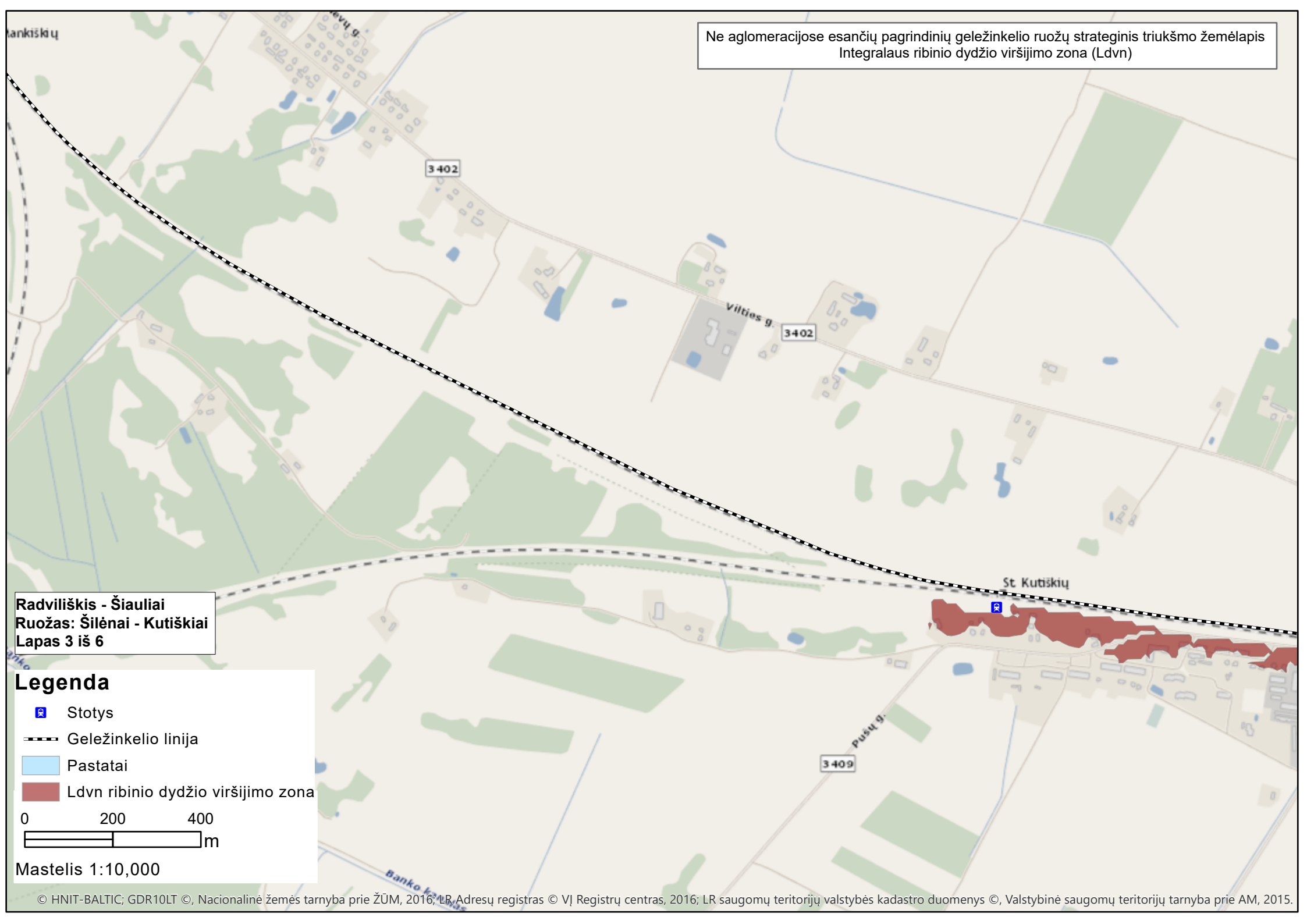
Radviliškis - Šiauliai
Ruožas: Šilėnai - Kutiškiai
Lapas 2 iš 6

Legenda

- Stotys
- Geležinkelio linija
- Pastatai
- Ldvn ribinio dydžio viršijimo zona

0 200 400
 m

Mastelis 1:10,000



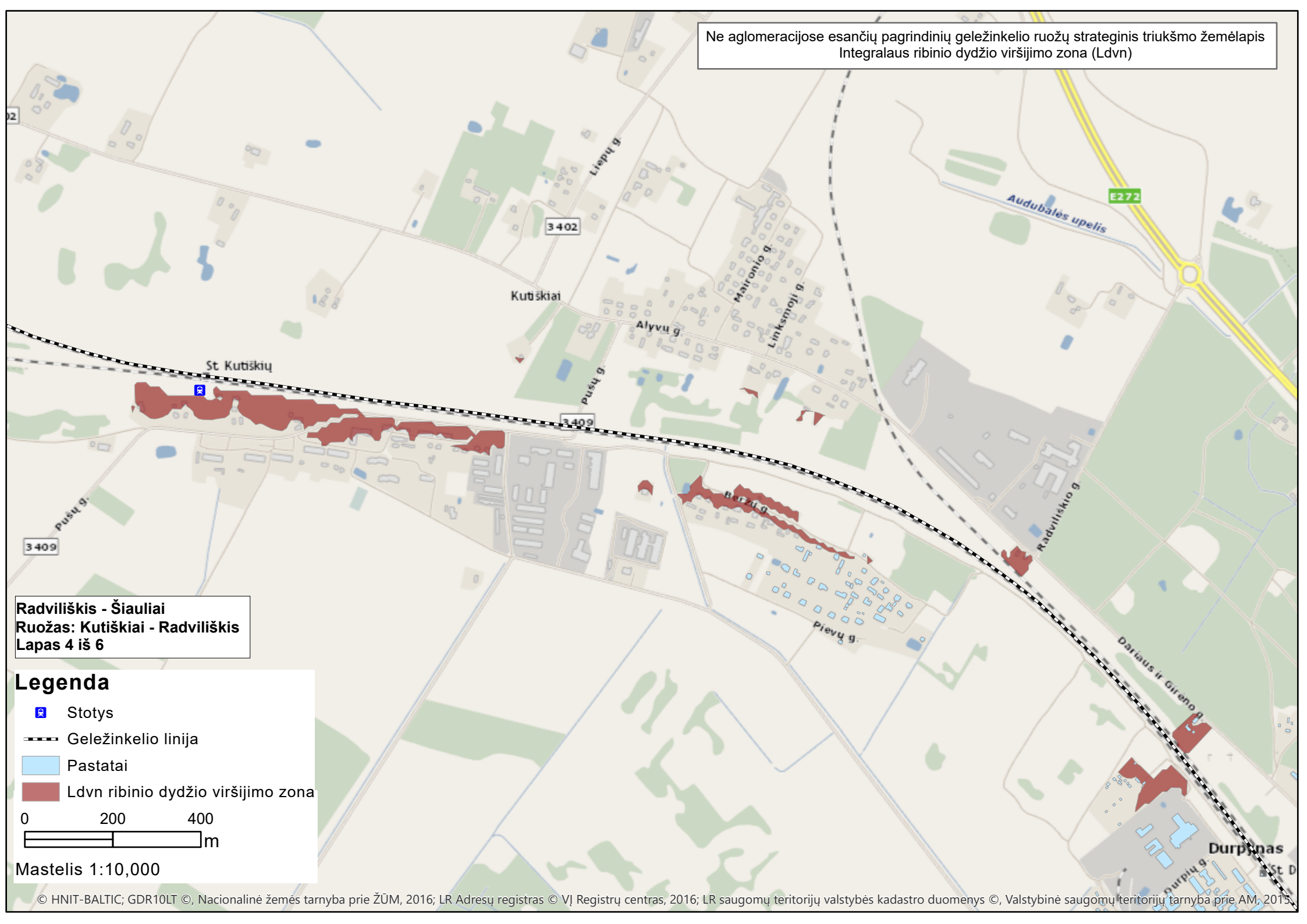
Radviliškis - Šiauliai
Ruožas: Šilėnai - Kutiškiai
Lapas 3 iš 6

Legenda

- Stotys
- Geležinkelio linija
- Pastatai
- Ldvn ribinio dydžio viršijimo zona

0 200 400
m

Mastelis 1:10,000



Radviliškis - Šiauliai
Ruožas: Kutiškiai - Radviliškis
Lapas 4 iš 6

Legenda

- Stotys
- Geležinkelio linija
- Pastatai
- Ldvn ribinio dydžio viršijimo zona

0 200 400

Mastelis 1:10,000

