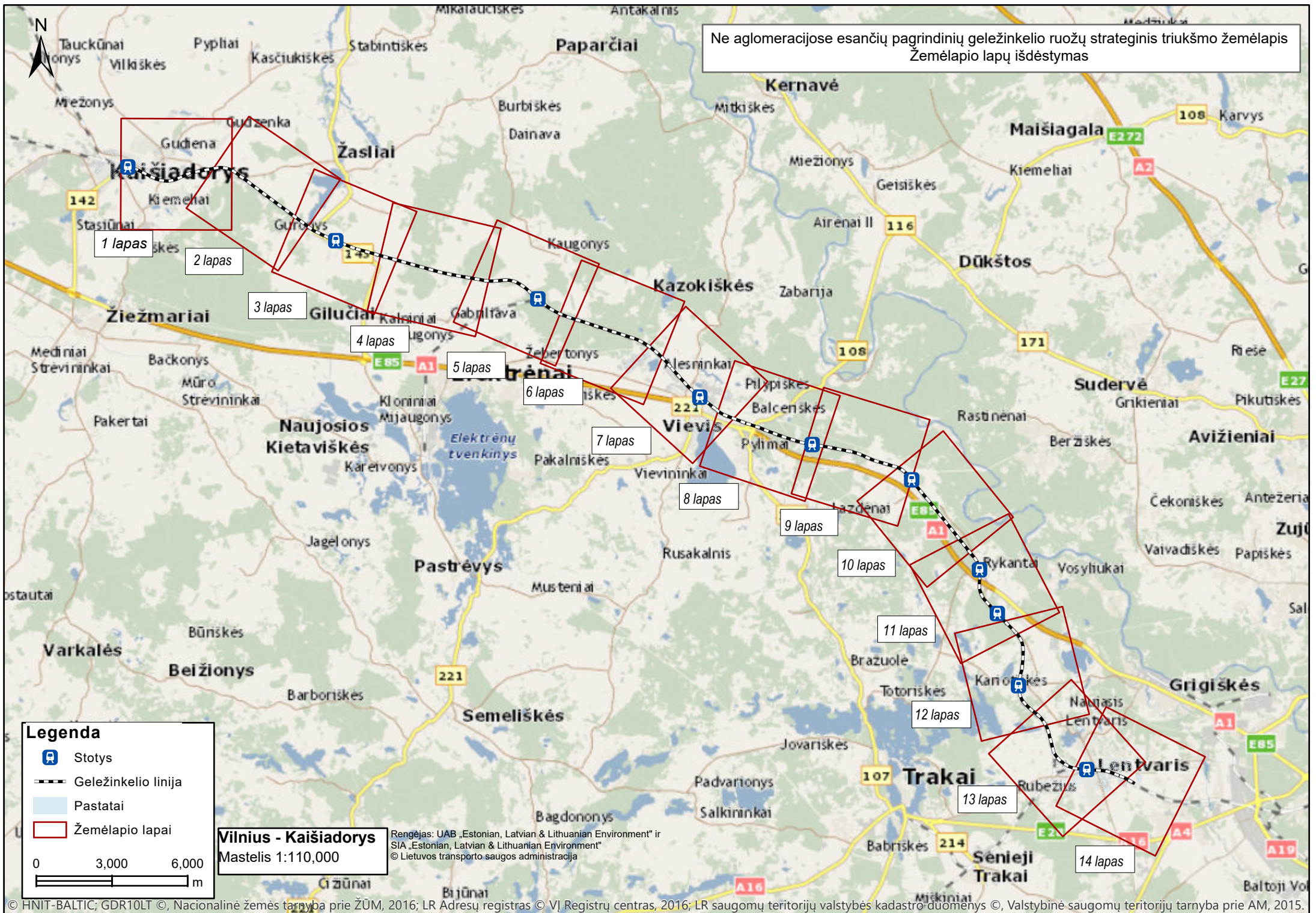


Ne aglomeracijose esančių pagrindinių geležinkelio ruožų strateginis triukšmo žemėlapis  
 Žemėlapių lapų išdėstymas



**Legenda**

- Stotys
- Geležinkelio linija
- Pastatai
- Žemėlapių lapai

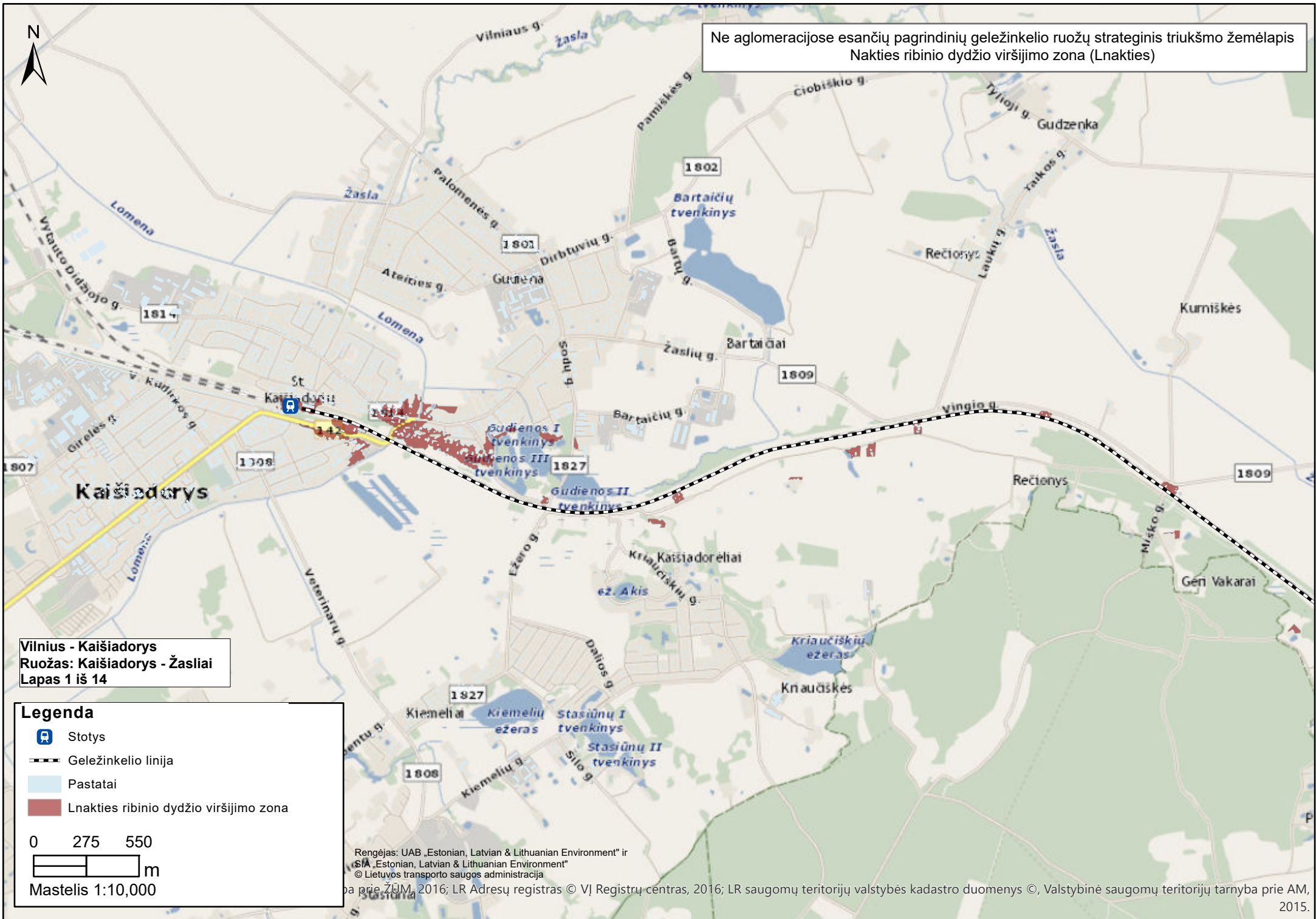
0 3,000 6,000  
 m

**Vilnius - Kaišiadorys**  
 Mastelis 1:110,000

Remėjas: UAB „Estonian, Latvian & Lithuanian Environment“ ir  
 SIA „Estonian, Latvian & Lithuanian Environment“  
 © Lietuvos transporto saugos administracija







Ne aglomeracijose esančių pagrindinių geležinkelio ruožų strateginis triukšmo žemėlapis  
Nakties ribinio dydžio viršijimo zona (Lnakties)

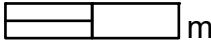


Vilnius - Kaišiadorys  
Ruožas: Kaišiadorys - Žasliai  
Lapas 1 iš 14

**Legenda**

-  Stotys
-  Geležinkelio linija
-  Pastatai
-  Lnakties ribinio dydžio viršijimo zona

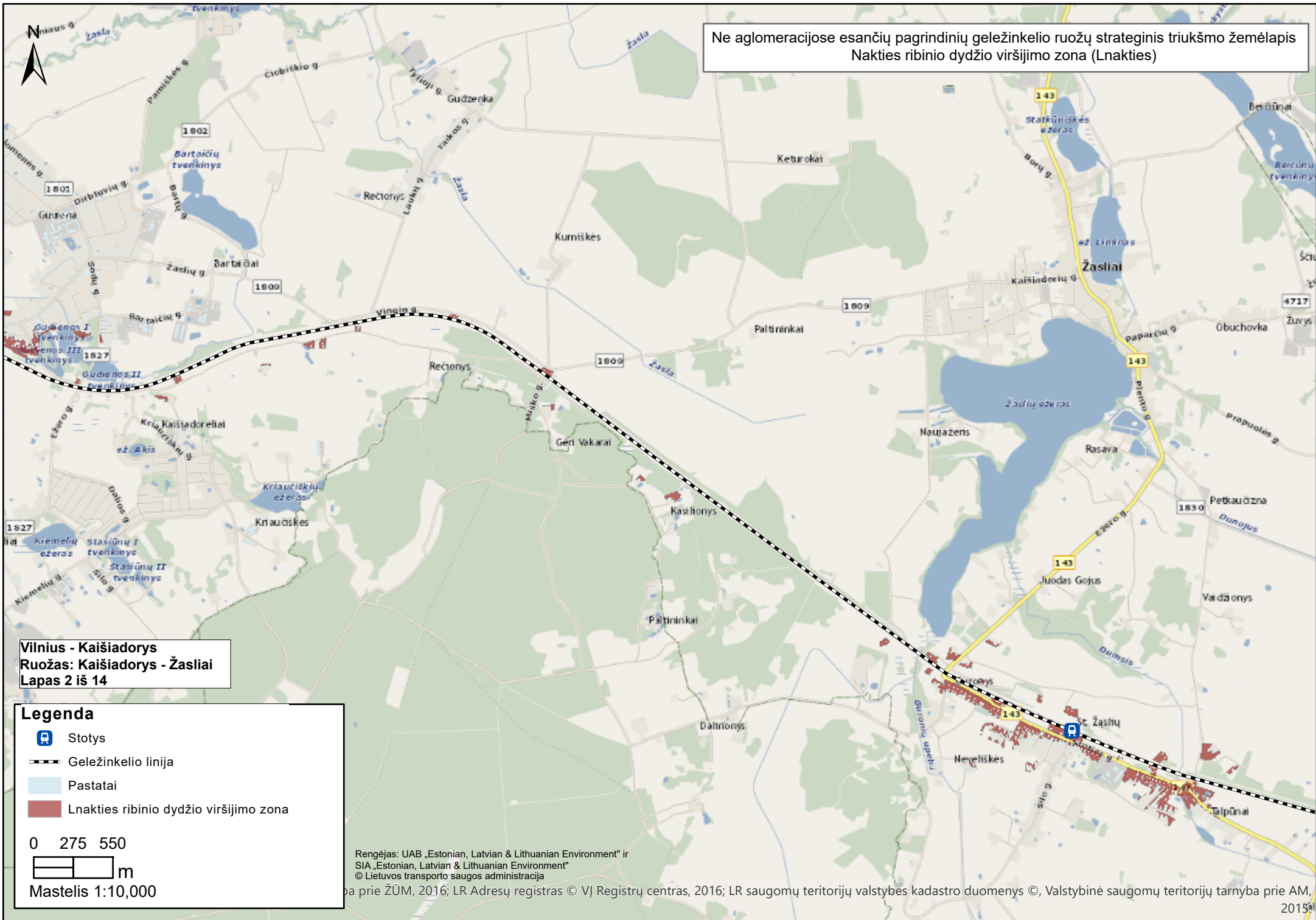
0 275 550



Mastelis 1:10,000

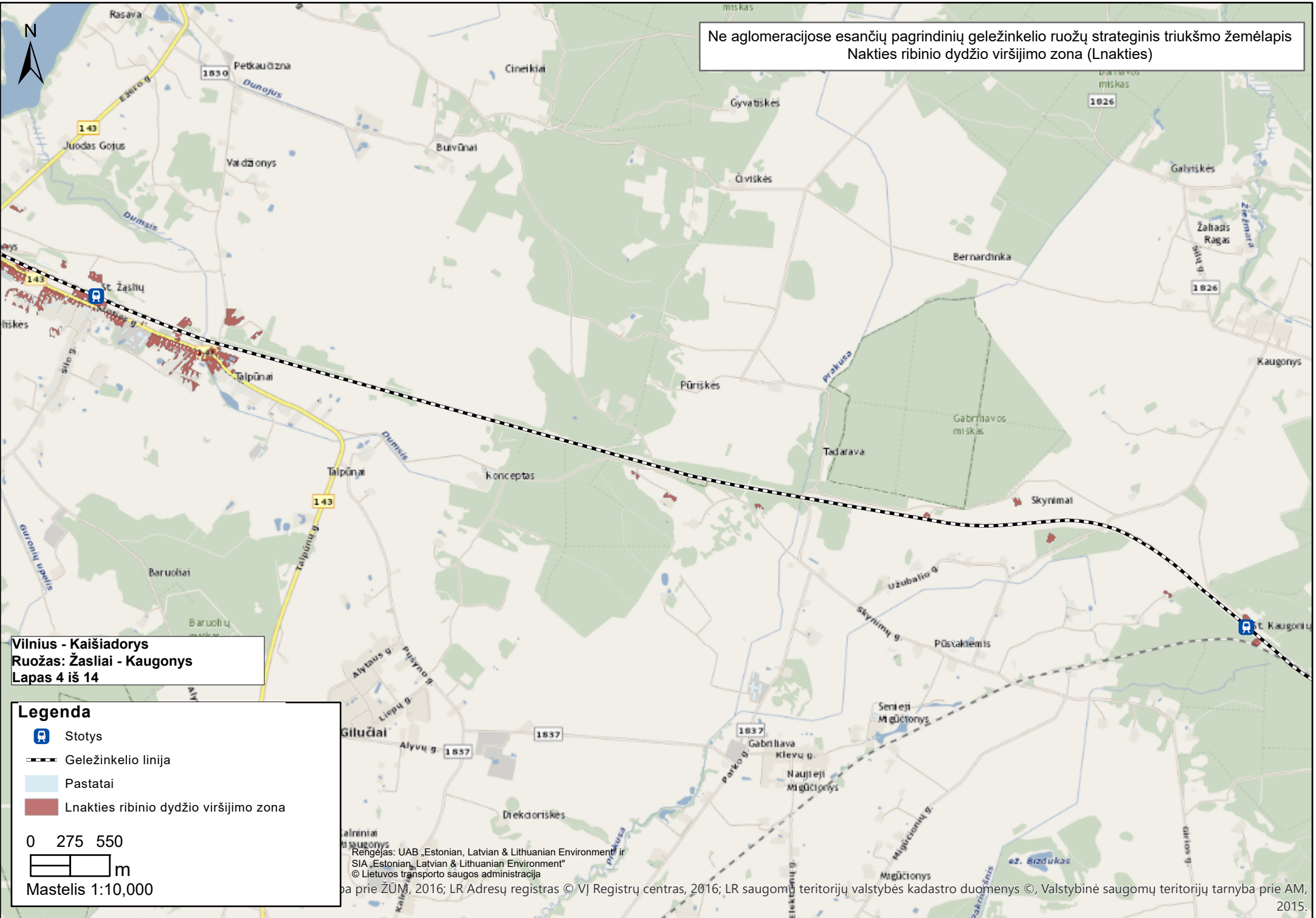
Rengėjas: UAB „Estonian, Latvian & Lithuanian Environment“ ir  
 SIA „Estonian, Latvian & Lithuanian Environment“  
 © Lietuvos transporto saugos administracija  
 parengtas pagal žemėlapius, parengtus 2016 m. LR Adresų registras © VĮ Registrų centras, 2016; LR saugomų teritorijų valstybės kadaistro duomenys ©, Valstybinė saugomų teritorijų tarnyba prie AM, 2015.

Ne aglomeracijose esančių pagrindinių geležinkelio ruožų strateginis triukšmo žemėlapis  
Nakties ribinio dydžio viršijimo zona (Lnakties)





Ne aglomeracijose esančių pagrindinių geležinkelio ruožų strateginis triukšmo žemėlapis  
Nakties ribinio dydžio viršijimo zona (Lnakties)



Vilnius - Kaišiadorys  
Ruožas: Žasliai - Kaugonys  
Lapas 4 iš 14

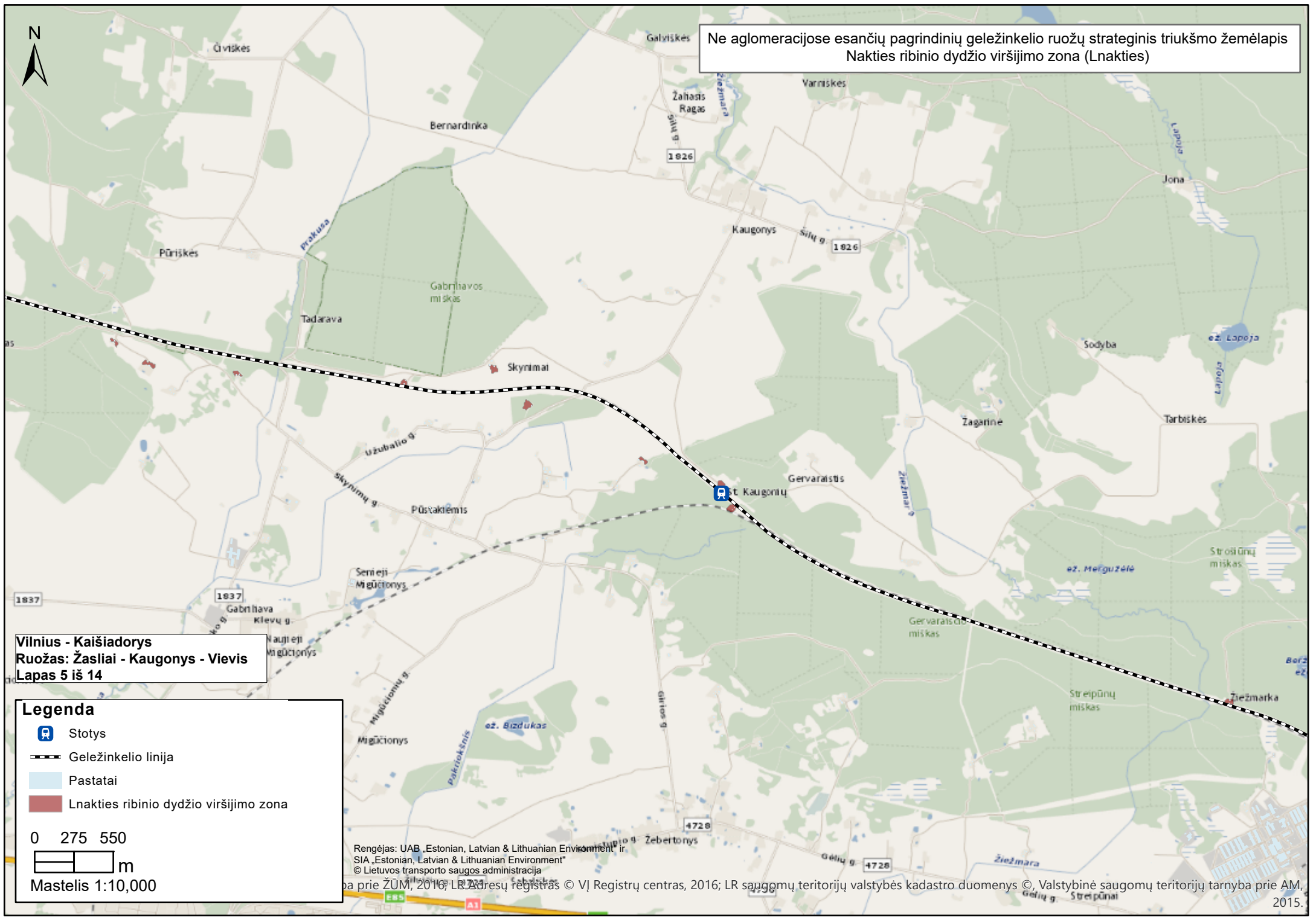
**Legenda**

- Stotys
- Geležinkelio linija
- Pastatai
- Lnakties ribinio dydžio viršijimo zona

0 275 550  
 m  
Mastelis 1:10,000

Rengėjas: UAB „Estonian, Latvian & Lithuanian Environment“ ir SIA „Estonian, Latvian & Lithuanian Environment“  
© Lietuvos transporto saugos administracija  
prie ŽŪM, 2016; LR Adresų registras © VĮ Registrų centras, 2016; LR saugomų teritorijų valstybės kadastro duomenys ©, Valstybinė saugomų teritorijų tarnyba prie AM, 2015.

Ne aglomeracijose esančių pagrindinių geležinkelio ruožų strateginis triukšmo žemėlapis  
Nakties ribinio dydžio viršijimo zona (Lnakties)



Vilnius - Kaišiadorys  
Ruožas: Žasliai - Kaugonys - Vievis  
Lapas 5 iš 14

**Legenda**

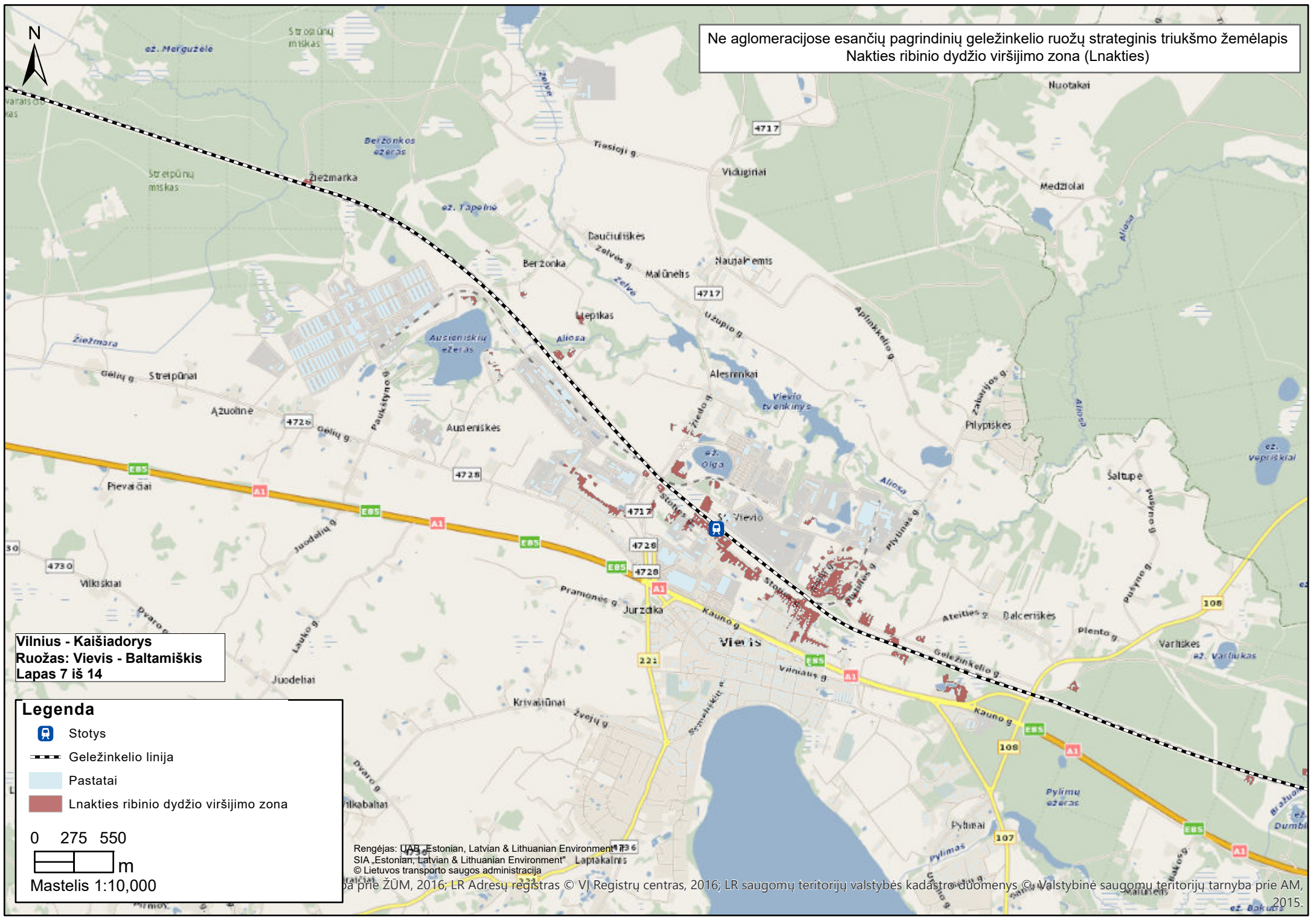
- Stotys
- Geležinkelio linija
- Pastatai
- Lnakties ribinio dydžio viršijimo zona

0 275 550  
 m  
Mastelis 1:10,000

Rengėjas: UAB „Estonian, Latvian & Lithuanian Environment“ ir SIA „Estonian, Latvian & Lithuanian Environment“  
© Lietuvos transporto saugos administracija  
Mapa priėmusi ŽŪM, 2016; LR Adresų registras © VĮ Registrų centras, 2016; LR saugomų teritorijų valstybės kadaistro duomenys © Valstybinė saugomų teritorijų tarnyba prie AM, 2015.



Ne aglomeracijose esančių pagrindinių geležinkelio ruožų strateginis triukšmo žemėlapis  
Nakties ribinio dydžio viršijimo zona (Lnakties)



Vilnius - Kaišiadorys  
Ruožas: Vievis - Baltamiškis  
Lapas 7 iš 14

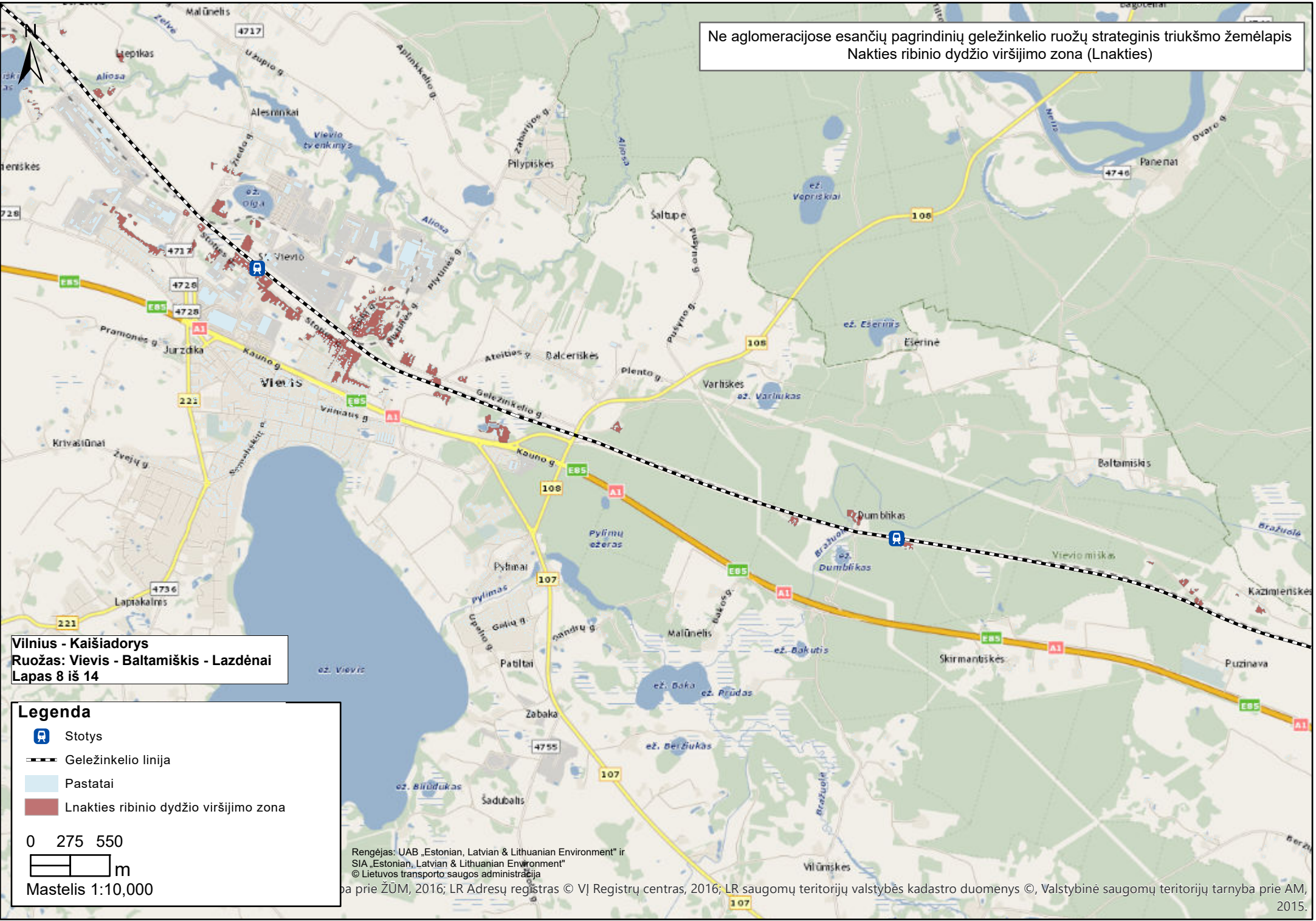
**Legenda**

- Stotys
- Geležinkelio linija
- Pastatai
- Lnakties ribinio dydžio viršijimo zona

0 275 550  
m  
Mastelis 1:10,000

Rengėjas: UAB „Estonian, Latvian & Lithuanian Environment“  
SIA „Estonian, Latvian & Lithuanian Environment“ Lapiakalnis  
© Lietuvos transporto saugos administracija  
Šaltiniai: LR Apskritis, 2016; LR Adresų registras © VĮ Registrų centras, 2016; LR saugomų teritorijų valstybės kadastrų duomenys © Valstybinė saugomų teritorijų tarnyba prie AM, 2015.

Ne aglomeracijose esančių pagrindinių geležinkelio ruožų strateginis triukšmo žemėlapis  
Nakties ribinio dydžio viršijimo zona (Lnakties)



Vilnius - Kaišiadorys  
Ruožas: Vievis - Baltamiškis - Lazdėnai  
Lapas 8 iš 14

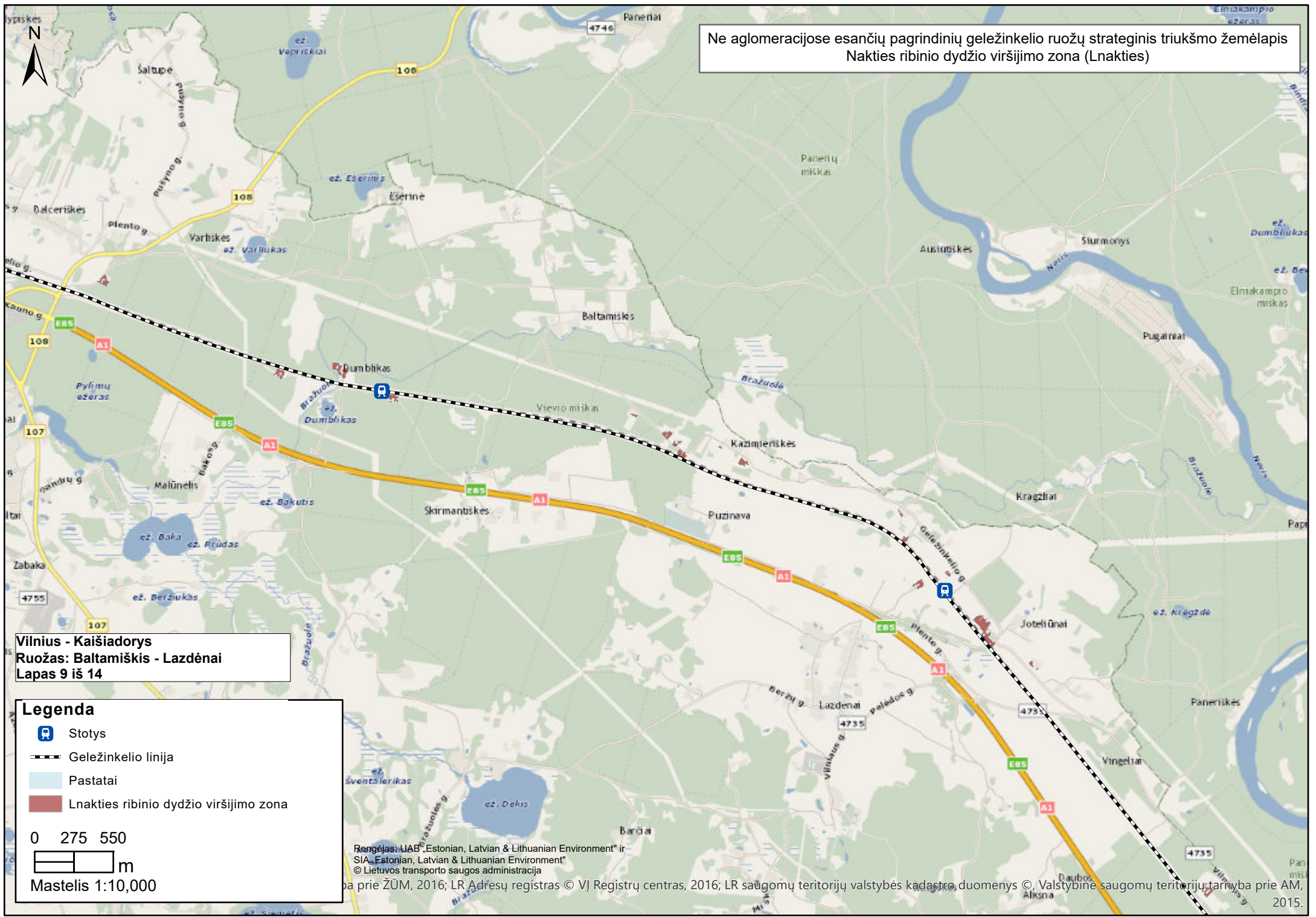
**Legenda**

- Stotys
- Geležinkelio linija
- Pastatai
- Lnakties ribinio dydžio viršijimo zona

0 275 550  
 m  
 Mastelis 1:10,000

Rengėjas: UAB „Estonian, Latvian & Lithuanian Environment“ ir SIA „Estonian, Latvian & Lithuanian Environment“  
 © Lietuvos transporto saugos administracija  
 © 2016, LR Adresų registras © VĮ Registrų centras, 2016; LR saugomų teritorijų valstybės kadaistro duomenys ©, Valstybinė saugomų teritorijų tarnyba prie AM, 2015.

Ne aglomeracijose esančių pagrindinių geležinkelio ruožų strateginis triukšmo žemėlapis  
Nakties ribinio dydžio viršijimo zona (Lnakties)



Vilnius - Kaišiadorys  
Ruožas: Baltamiškis - Lazdenai  
Lapas 9 iš 14

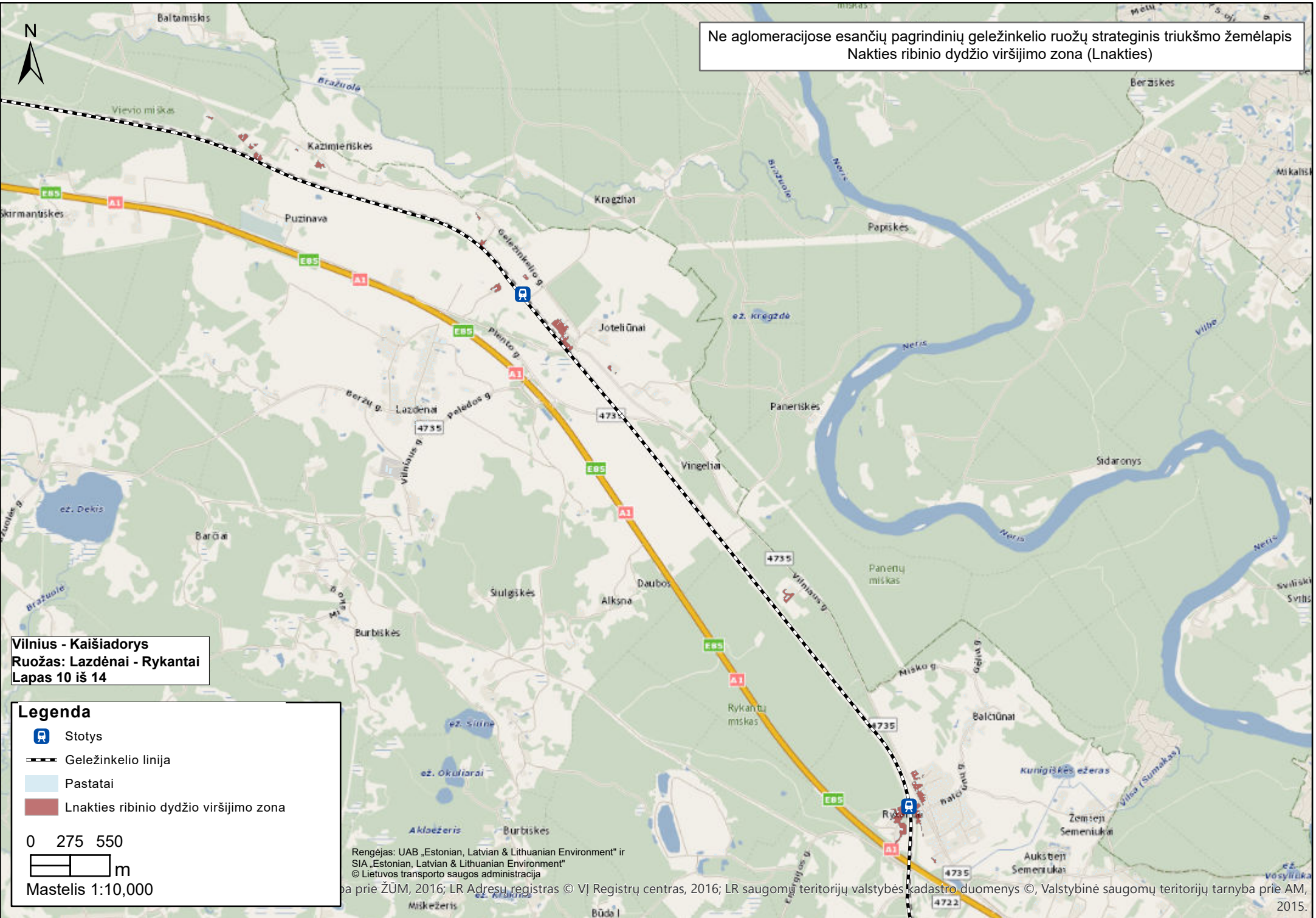
**Legenda**

- Stotys
- Geležinkelio linija
- Pastatai
- Lnakties ribinio dydžio viršijimo zona

0 275 550  
m  
Mastelis 1:10,000

Rengėjas: UAB „Estonian, Latvian & Lithuanian Environment“ ir SIA „Estonian, Latvian & Lithuanian Environment“  
© Lietuvos transporto saugos administracija  
pripažinti © ŽŪM, 2016; LR Adresų registras © VĮ Registrų centras, 2016; LR saugomų teritorijų valstybės kadastriniai duomenys © Valstybinė saugomų teritorijų tarnyba prie AM, 2015.

Ne aglomeracijose esančių pagrindinių geležinkelio ruožų strateginis triukšmo žemėlapis  
Nakties ribinio dydžio viršijimo zona (Lnakties)



Vilnius - Kaišiadorys  
Ruožas: Lazdėnai - Rykantai  
Lapas 10 iš 14

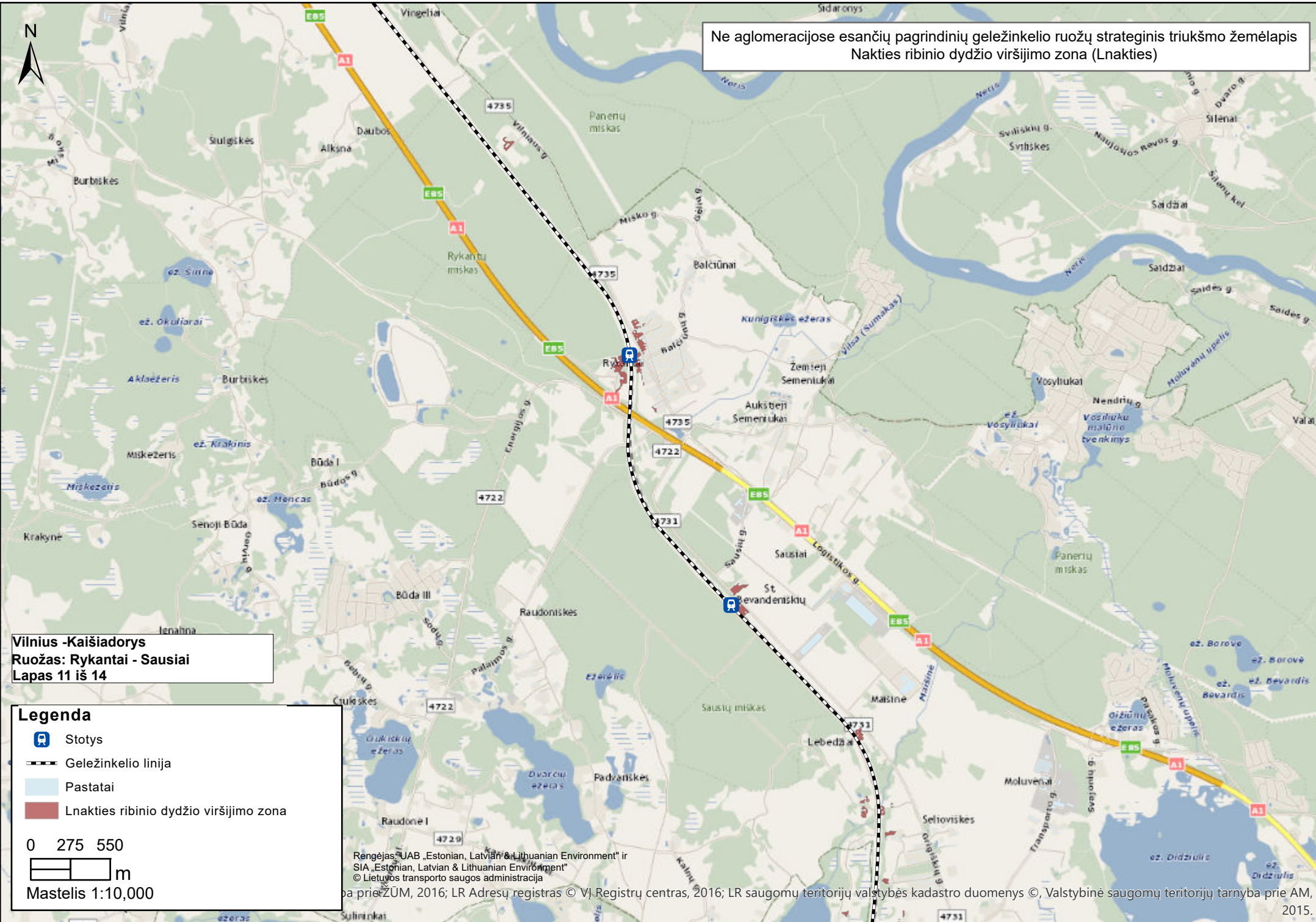
**Legenda**

- Stotys
- Geležinkelio linija
- Pastatai
- Lnakties ribinio dydžio viršijimo zona

0 275 550  
 m  
Mastelis 1:10,000

Rengėjas: UAB „Estonian, Latvian & Lithuanian Environment“ ir SIA „Estonian, Latvian & Lithuanian Environment“  
© Lietuvos transporto saugos administracija  
2015 m. gegužės mėn. priėmė ŽŪM, 2016; LR Adresų registras © VĮ Registrų centras, 2016; LR saugomų teritorijų valstybės kadastro duomenys ©, Valstybinė saugomų teritorijų tarnyba prie AM, 2015.

Ne aglomeracijose esančių pagrindinių geležinkelio ruožų strateginis triukšmo žemėlapis  
Nakties ribinio dydžio viršijimo zona (Lnakties)



Vilnius -Kaišiadorys  
Ruožas: Rykantai - Sausiai  
Lapas 11 iš 14

**Legenda**

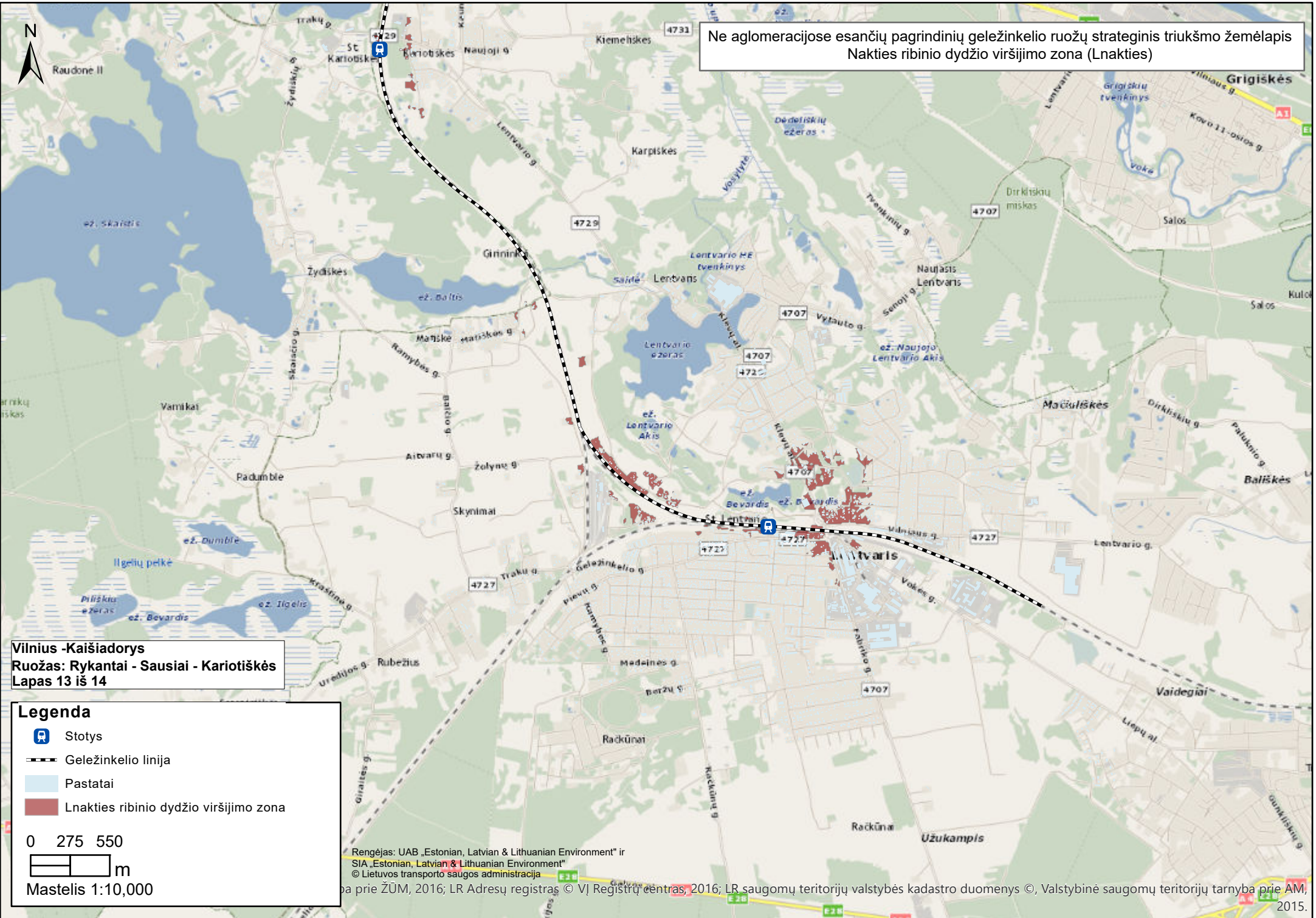
- Stotys
- Geležinkelio linija
- Pastatai
- Lnakties ribinio dydžio viršijimo zona

0 275 550  
 m  
 Mastelis 1:10,000

Rengėjas: UAB „Estonian, Latvian & Lithuanian Environment“ ir SIA „Estonian, Latvian & Lithuanian Environment“  
 © Lietuvos transporto saugos administracija  
 Mapa priež. ZUM, 2016; LR Adresų registras © VĮ Registrų centras, 2016; LR saugomų teritorijų valstybės kadaistro duomenys ©, Valstybinė saugomų teritorijų tarnyba prie AM, 2015.



Ne aglomeracijose esančių pagrindinių geležinkelio ruožų strateginis triukšmo žemėlapis  
Nakties ribinio dydžio viršijimo zona (Lnakties)



Vilnius -Kaišiadorys  
Ruožas: Rykantai - Sausiai - Kariotiškės  
Lapas 13 iš 14

**Legenda**

- Stotys
- Geležinkelio linija
- Pastatai
- Lnakties ribinio dydžio viršijimo zona

0 275 550  
m  
Mastelis 1:10,000

Rengėjas: UAB „Estonian, Latvian & Lithuanian Environment“ ir SIA „Estonian, Latvian & Lithuanian Environment“  
© Lietuvos transporto saugos administracija  
Duomenys parengti remiantis: Lietuvos Respublikos aplinkos apsaugos įstatymu, 2016; LR saugomų teritorijų valstybės kadastro duomenys ©, Valstybinė saugomų teritorijų tarnyba prie AM, 2015.

