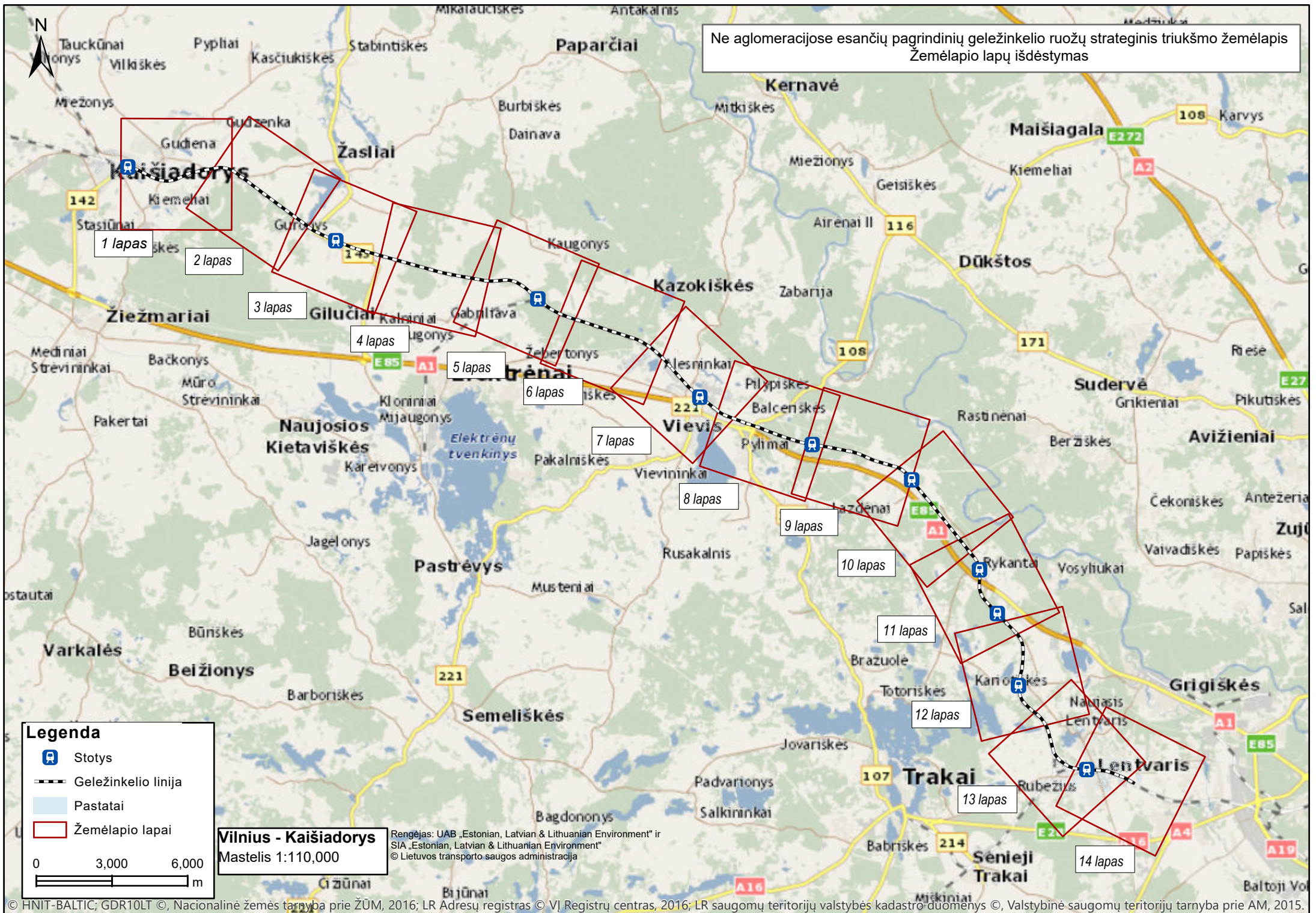


Ne aglomeracijose esančių pagrindinių geležinkelio ruožų strateginis triukšmo žemėlapis
Žemėlapių lapų išdėstymas



Legenda

- Stotys
- Geležinkelio linija
- Pastatai
- Žemėlapių lapai

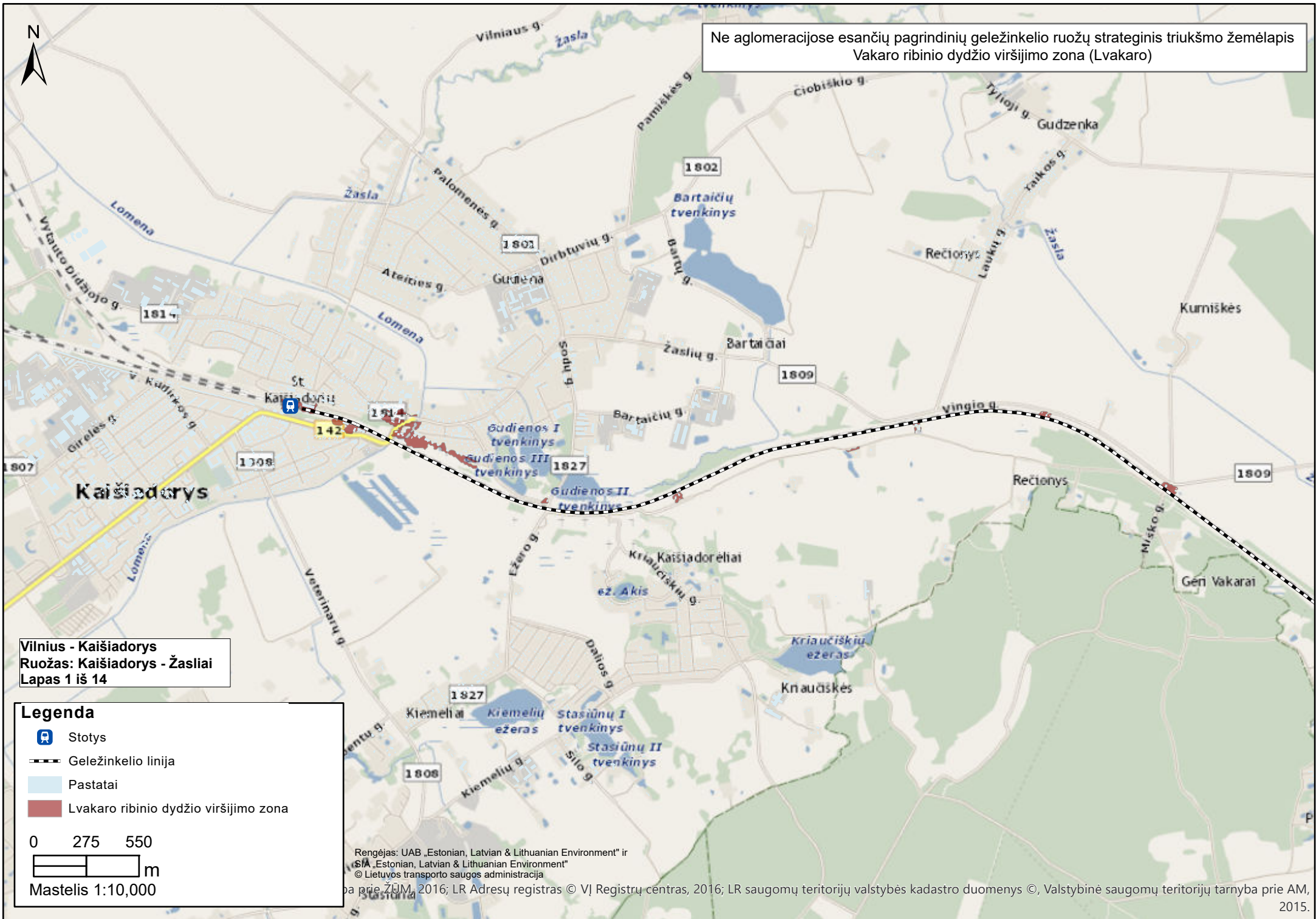
0 3,000 6,000
m

Vilnius - Kaišiadorys
Mastelis 1:110,000

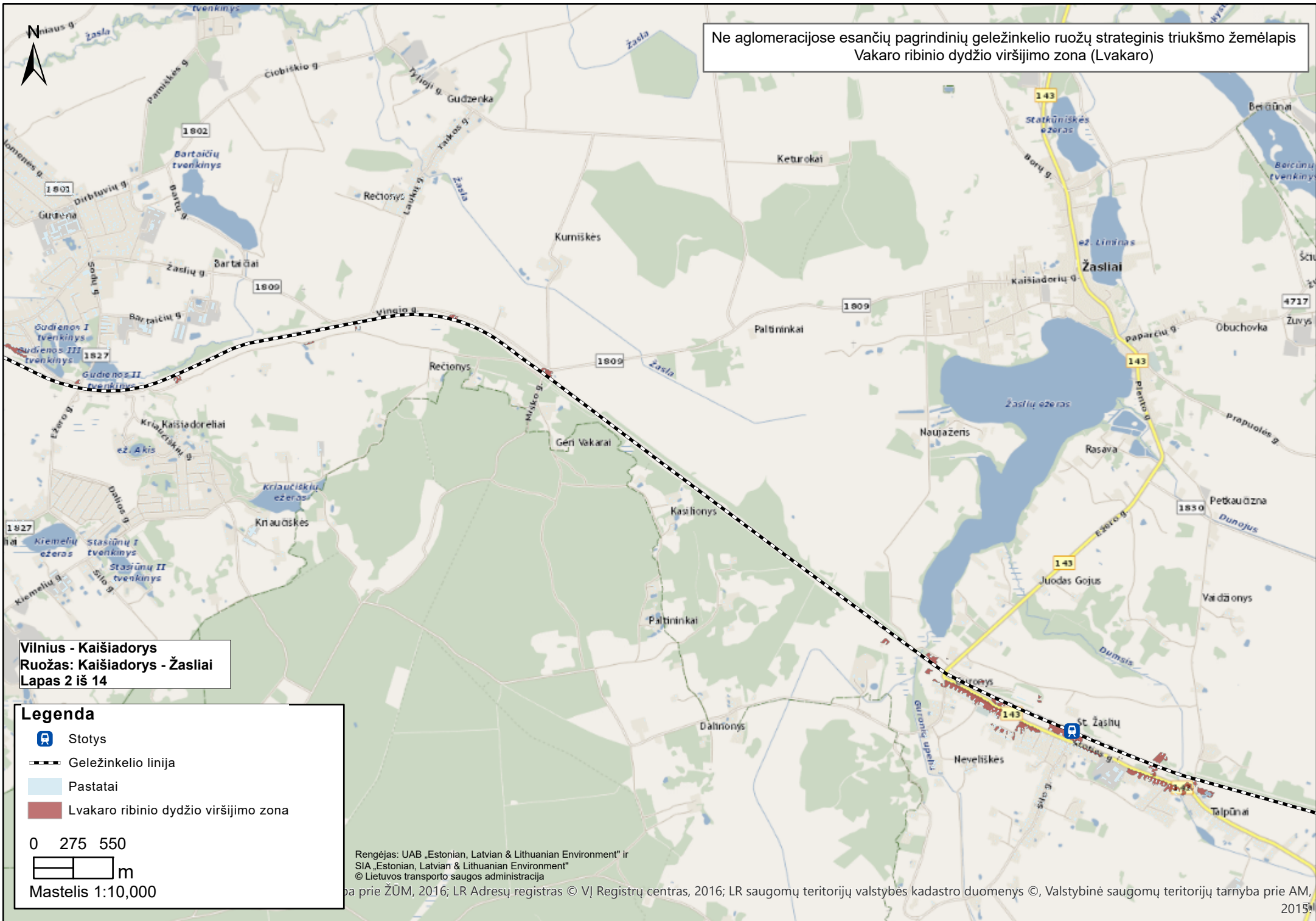
Rengėjas: UAB „Estonian, Latvian & Lithuanian Environment“ ir
SIA „Estonian, Latvian & Lithuanian Environment“
© Lietuvos transporto saugos administracija



Ne aglomeracijose esančių pagrindinių geležinkelio ruožų strateginis triukšmo žemėlapis
Vakaro ribinio dydžio viršijimo zona (Lvakaro)







Ne aglomeracijose esančių pagrindinių geležinkelio ruožų strateginis triukšmo žemėlapis
Vakaro ribinio dydžio viršijimo zona (Lvakaro)



Vilnius - Kaišiadorys
Ruožas: Kaišiadorys - Žaslai
Lapas 2 iš 14

Legenda

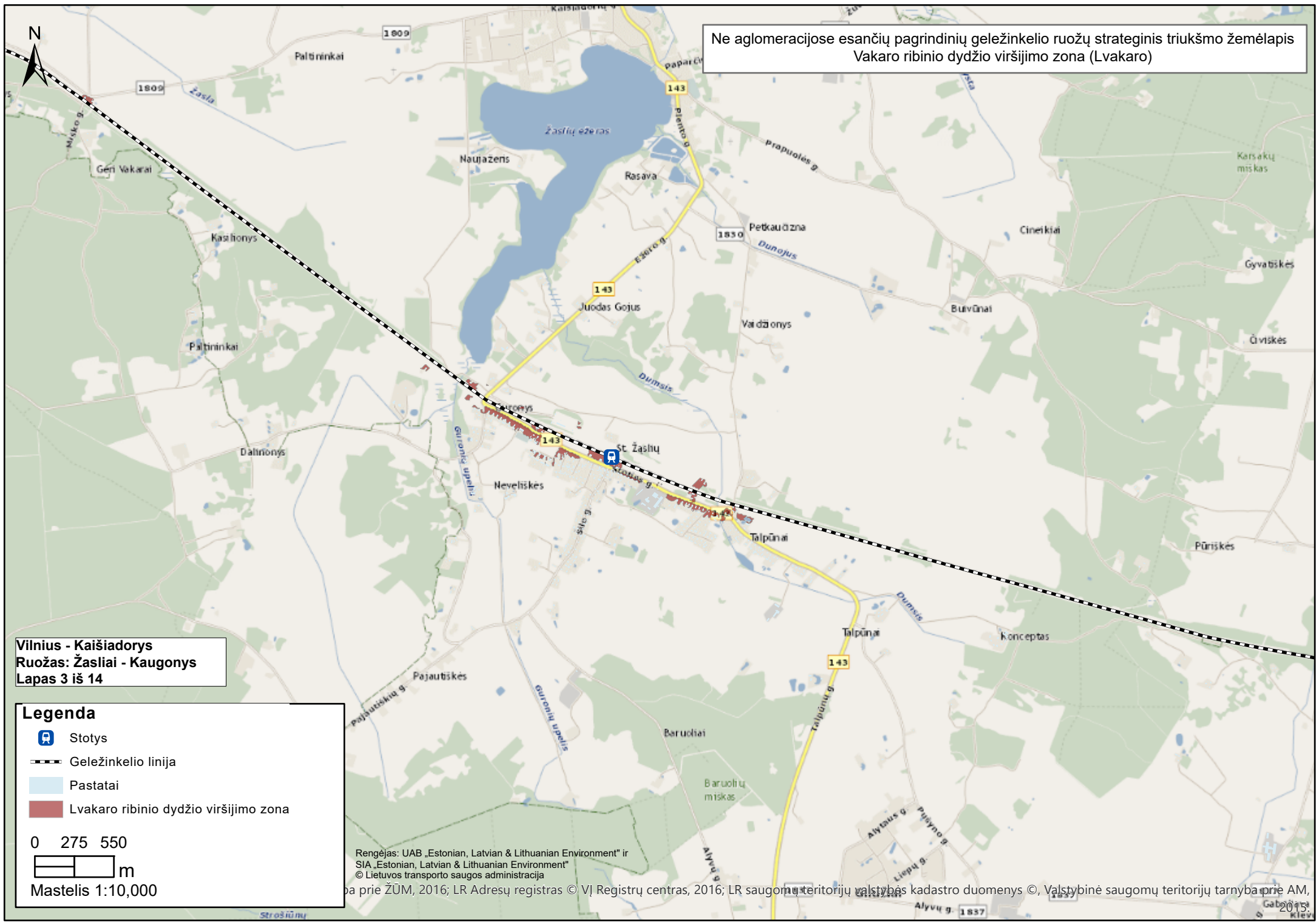
-  Stotys
-  Geležinkelio linija
-  Pastatai
-  Lvakaro ribinio dydžio viršijimo zona

0 275 550

 m

Mastelis 1:10,000

Ne aglomeracijose esančių pagrindinių geležinkelio ruožų strateginis triukšmo žemėlapis
Vakaro ribinio dydžio viršijimo zona (Lvakaro)



Vilnius - Kaišiadorys
Ruožas: Žasliai - Kaugonys
Lapas 3 iš 14

Legenda

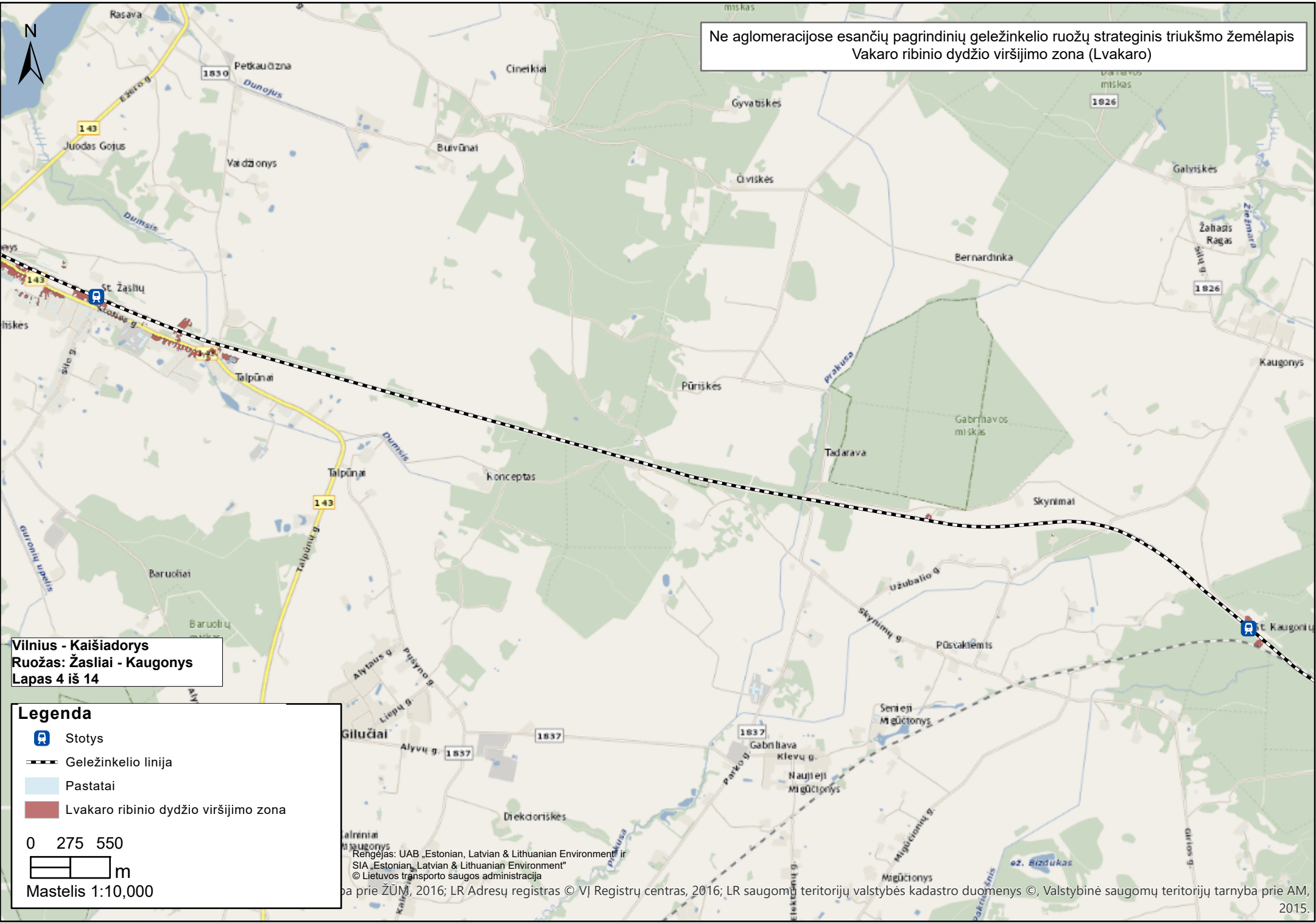
- Stotys
- Geležinkelio linija
- Pastatai
- Lvakaro ribinio dydžio viršijimo zona

0 275 550

Mastelis 1:10,000

Rengėjas: UAB „Estonian, Latvian & Lithuanian Environment“ ir
SIA „Estonian, Latvian & Lithuanian Environment“
© Lietuvos transporto saugos administracija
prie ŽUM, 2016; LR Adresų registras © VĮ Registrų centras, 2016; LR saugomų teritorijų valstybės kadastro duomenys ©, Valstybinė saugomų teritorijų tarnyba prie AM,
2015

Ne aglomeracijose esančių pagrindinių geležinkelio ruožų strateginis triukšmo žemėlapis
Vakaro ribinio dydžio viršijimo zona (Lvakaro)



Vilnius - Kaišiadorys
Ruožas: Žasliai - Kaugonys
Lapas 4 iš 14

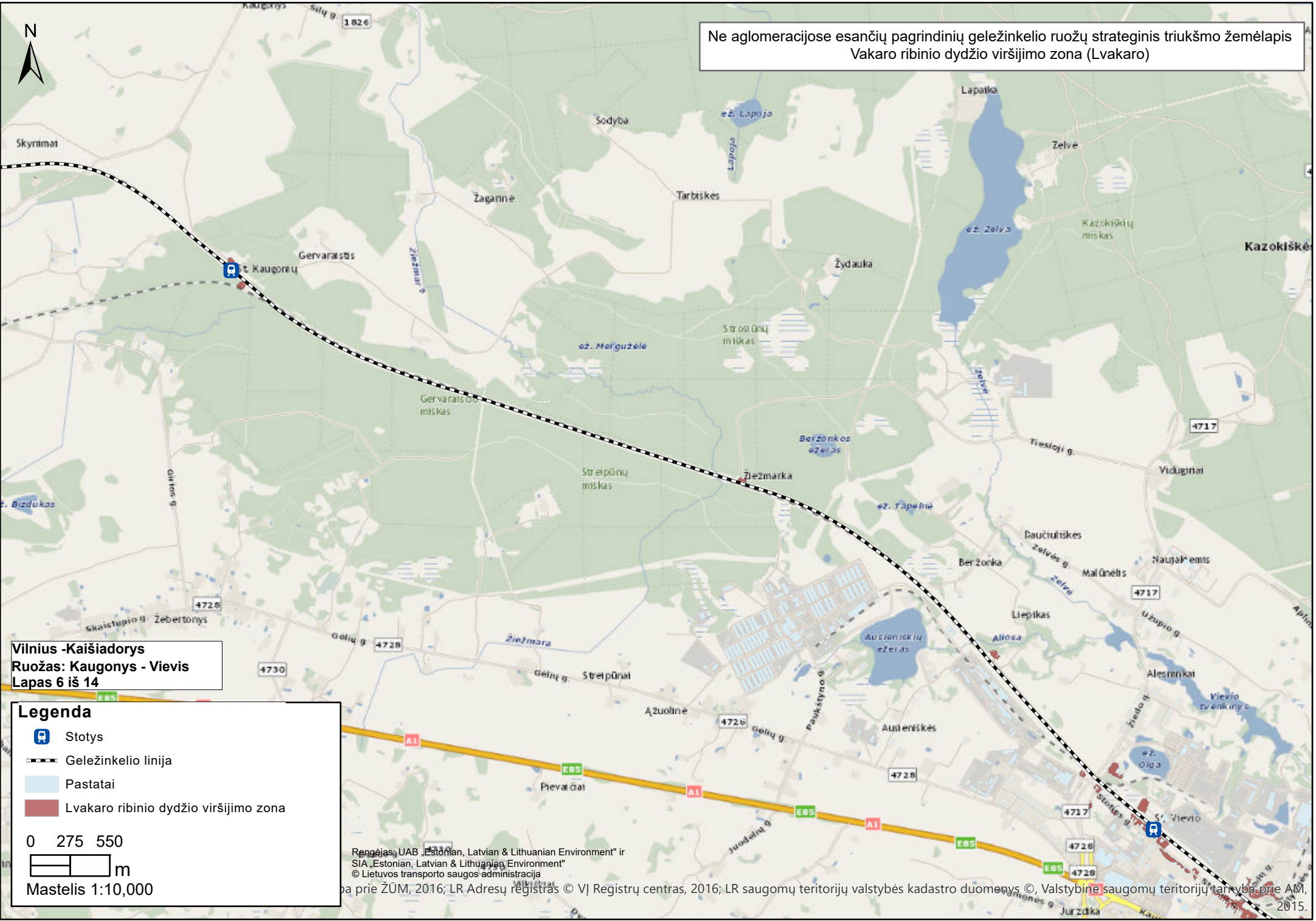
Legenda

- Stotys
- Geležinkelio linija
- Pastatai
- Lvakaro ribinio dydžio viršijimo zona

0 275 550
m
Mastelis 1:10,000

Rengėjas: UAB „Estonian, Latvian & Lithuanian Environment“ ir SIA „Estonian, Latvian & Lithuanian Environment“
© Lietuvos transporto saugos administracija
prie ŽŪM, 2016; LR Adresų registras © VĮ Registrų centras, 2016; LR saugomų teritorijų valstybės kadastro duomenys ©, Valstybinė saugomų teritorijų tarnyba prie AM, 2015.

Ne aglomeracijose esančių pagrindinių geležinkelio ruožų strateginis triukšmo žemėlapis
Vakaro ribinio dydžio viršijimo zona (Lvakaro)



Vilnius -Kaišiadorys
Ruožas: Kaugonys - Viesis
Lapas 6 iš 14

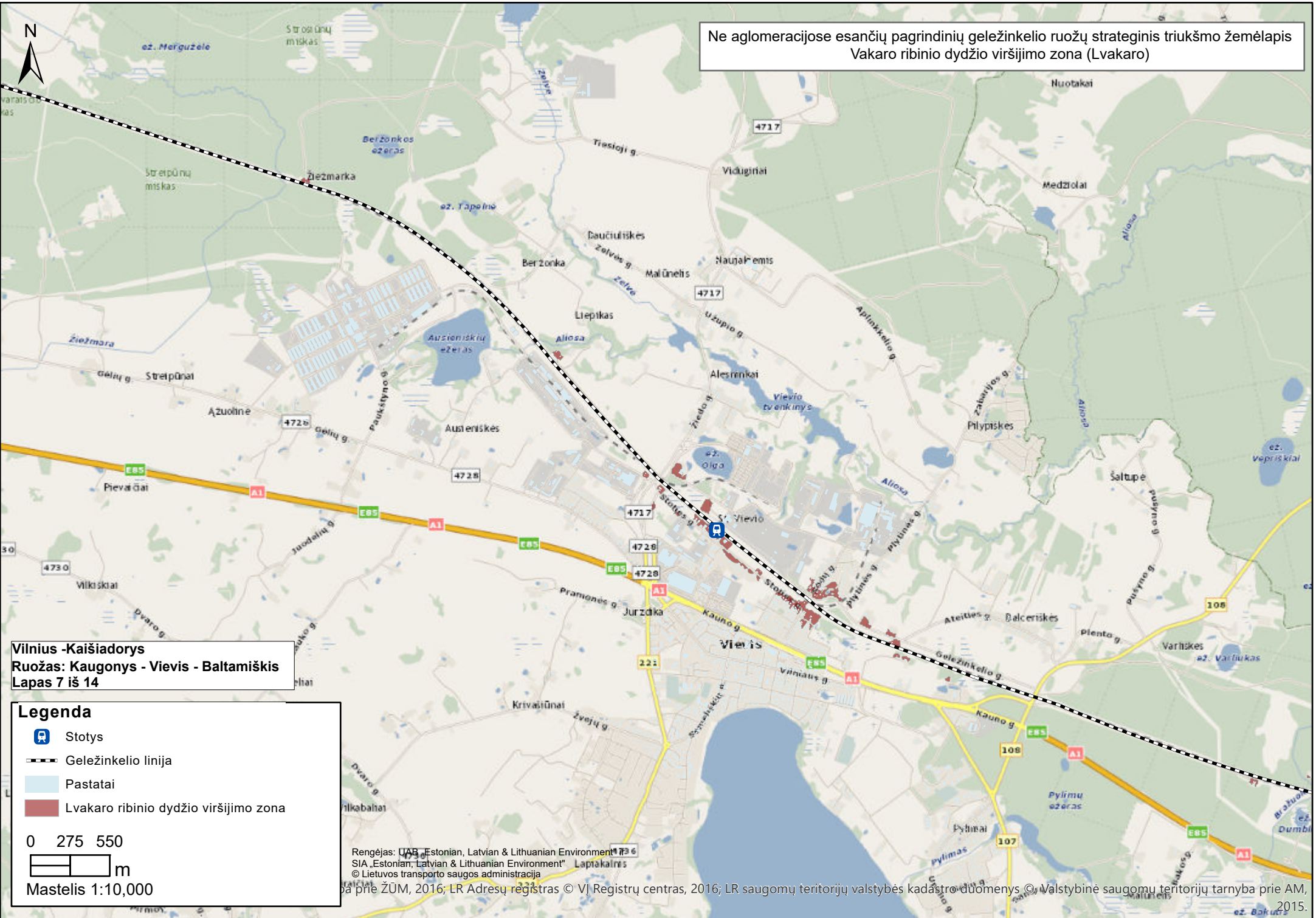
Legenda

- Stotys
- Geležinkelio linija
- Pastatai
- Lvakaro ribinio dydžio viršijimo zona

0 275 550
 m
 Mastelis 1:10,000

Rengėjas UAB „Estonian, Latvian & Lithuanian Environment“ ir SIA „Estonian, Latvian & Lithuanian Environment“
 © Lietuvos transporto saugos administracija
 parengtas pagal žemėlapius, parengtus 2016 m. spalio mėn. priėmusi ŽŪM, 2016; LR Adresų registras © VĮ Registrų centras, 2016; LR saugomų teritorijų valstybės kadastrų duomenys ©, Valstybinė saugomų teritorijų tarnyba prie AM, 2015.

Ne aglomeracijose esančių pagrindinių geležinkelio ruožų strateginis triukšmo žemėlapis
Vakaro ribinio dydžio viršijimo zona (Lvakaro)



Vilnius -Kaišiadorys
Ruožas: Kaugonys - Vievis - Baltamiškis
Lapas 7 iš 14

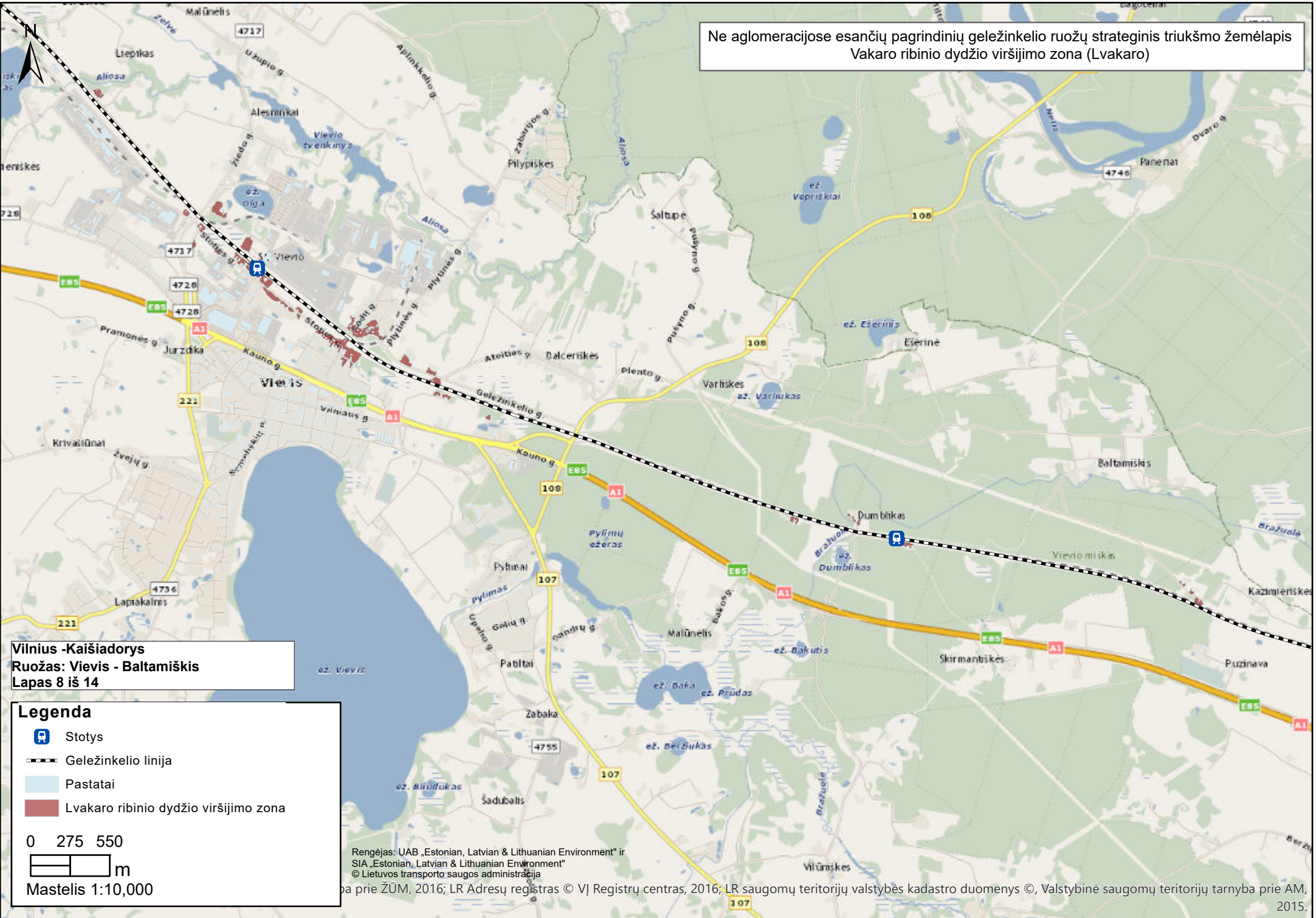
Legenda

- Stotys
- Geležinkelio linija
- Pastatai
- Lvakaro ribinio dydžio viršijimo zona

0 275 550
 m
 Mastelis 1:10,000

Rengėjas: UAB „Estonian, Latvian & Lithuanian Environment“
 SIA „Estonian, Latvian & Lithuanian Environment“ Lapiakalnis
 © Lietuvos transporto saugos administracija
 Ši žemėlapis parengtas remiantis duomenimis, gautais iš Lietuvos Respublikos geografinių duomenų bazės prie ŽŪM, 2016; LR Adresų registras © VĮ Registrų centras, 2016; LR saugomų teritorijų valstybės kadastrų duomenys © Valstybinė saugomų teritorijų tarnyba prie AM, 2015.

Ne aglomeracijose esančių pagrindinių geležinkelio ruožų strateginis triukšmo žemėlapis
Vakaro ribinio dydžio viršijimo zona (Lvakaro)



Vilnius -Kaišiadorys
Ruožas: Vievis - Baltamiškis
Lapas 8 iš 14

Legenda

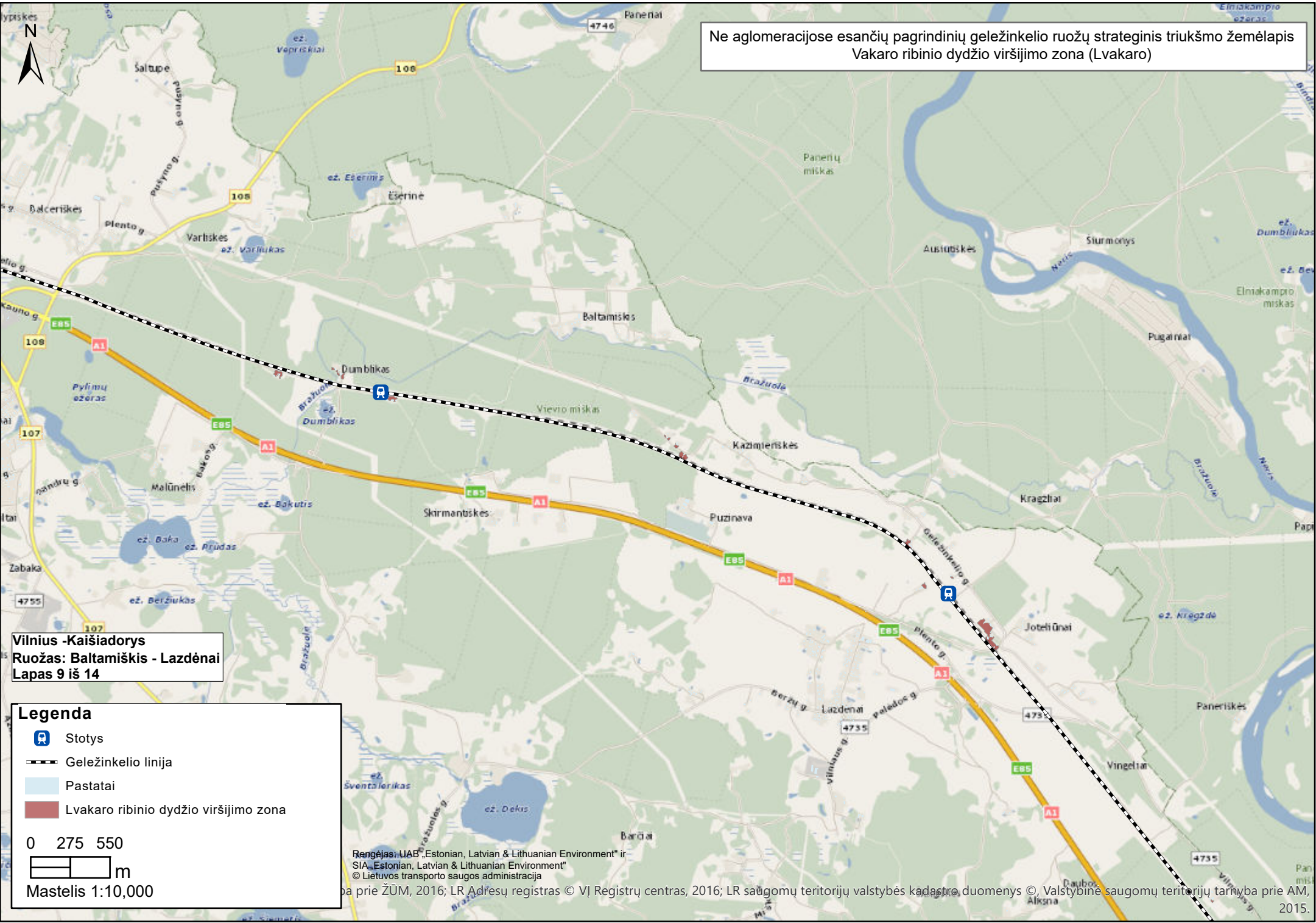
- Stotys
- Geležinkelio linija
- Pastatai
- Lvakaro ribinio dydžio viršijimo zona

0 275 550

 m
 Mastelis 1:10,000

Rengėjas: UAB „Estonian, Latvian & Lithuanian Environment“ ir SIA „Estonian, Latvian & Lithuanian Environment“
 © Lietuvos transporto saugos administracija
 © 2016, LR Adresų registras © VĮ Registrų centras, 2016; LR saugomų teritorijų valstybės kadastro duomenys ©, Valstybinė saugomų teritorijų tarnyba prie AM, 2015.

Ne aglomeracijose esančių pagrindinių geležinkelio ruožų strateginis triukšmo žemėlapis
Vakaro ribinio dydžio viršijimo zona (Lvakaro)



Vilnius -Kaišiadorys
Ruožas: Baltamiškis - Lazdenai
Lapas 9 iš 14

Legenda

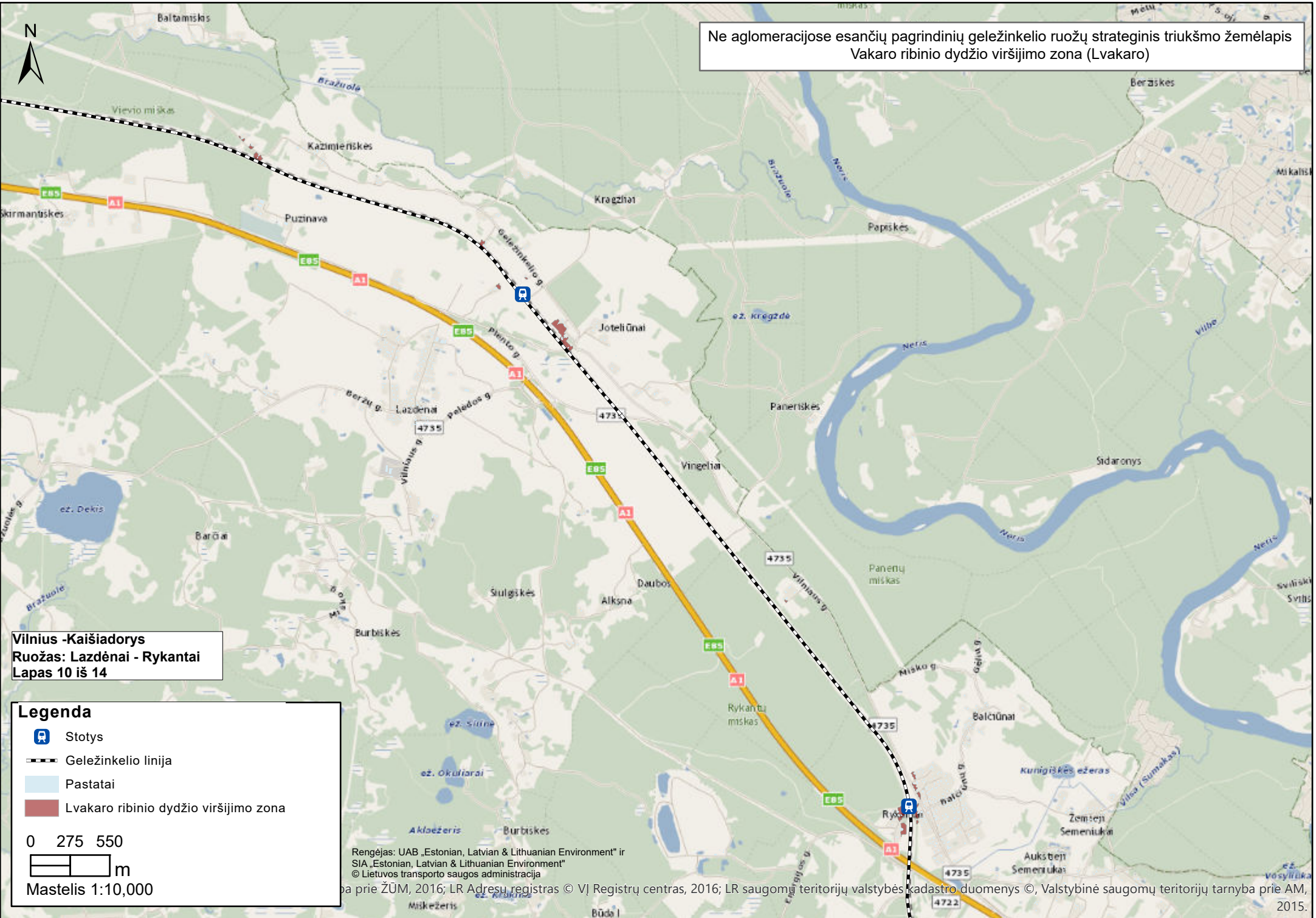
- Stotys
- Geležinkelio linija
- Pastatai
- Lvakaro ribinio dydžio viršijimo zona

0 275 550

 m
 Mastelis 1:10,000

Rengėjas: UAB „Estonian, Latvian & Lithuanian Environment“ ir SIA „Estonian, Latvian & Lithuanian Environment“
 © Lietuvos transporto saugos administracija
 parengta pagal: ŽUM, 2016; LR Adresų registras © VĮ Registrų centras, 2016; LR saugomų teritorijų valstybės kadastro duomenys © Valstybinė saugomų teritorijų tarnyba prie AM, 2015.

Ne aglomeracijose esančių pagrindinių geležinkelio ruožų strateginis triukšmo žemėlapis
Vakaro ribinio dydžio viršijimo zona (Lvakaro)



Vilnius -Kaišiadorys
Ruožas: Lazdėnai - Rykantai
Lapas 10 iš 14

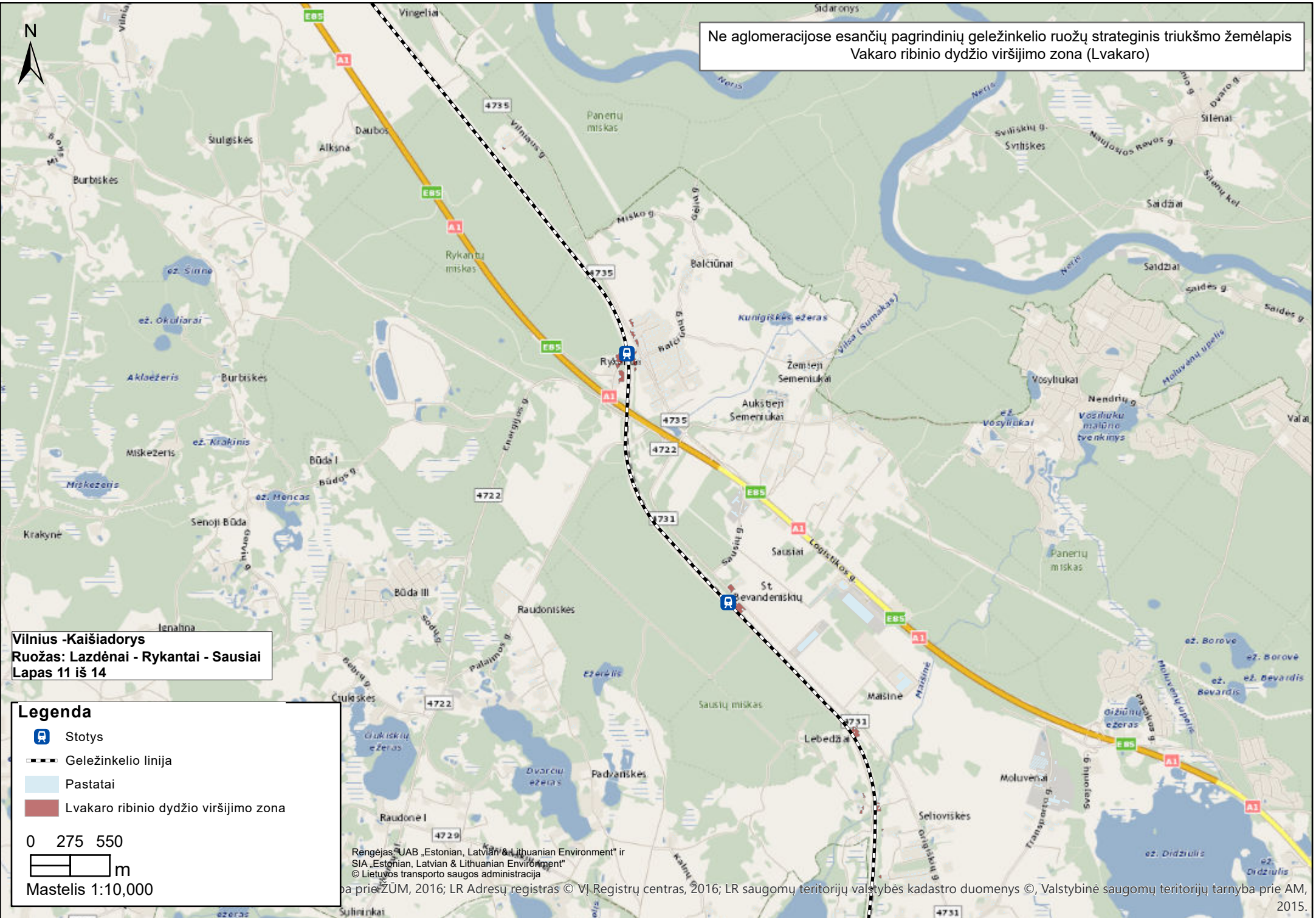
Legenda

- Stotys
- Geležinkelio linija
- Pastatai
- Lvakaro ribinio dydžio viršijimo zona

0 275 550
 m
Mastelis 1:10,000

Rengėjas: UAB „Estonian, Latvian & Lithuanian Environment“ ir SIA „Estonian, Latvian & Lithuanian Environment“
© Lietuvos transporto saugos administracija
2016 m. gegužės mėn. priėmė ŽŪM, 2016; LR Adresų registras © VĮ Registrų centras, 2016; LR saugomų teritorijų valstybės kadastro duomenys ©, Valstybinė saugomų teritorijų tarnyba prie AM, 2015.

Ne aglomeracijose esančių pagrindinių geležinkelio ruožų strateginis triukšmo žemėlapis
Vakaro ribinio dydžio viršijimo zona (Lvakaro)



Vilnius -Kaišiadorys
Ruožas: Lazdėnai - Rykantai - Sausiai
Lapas 11 iš 14

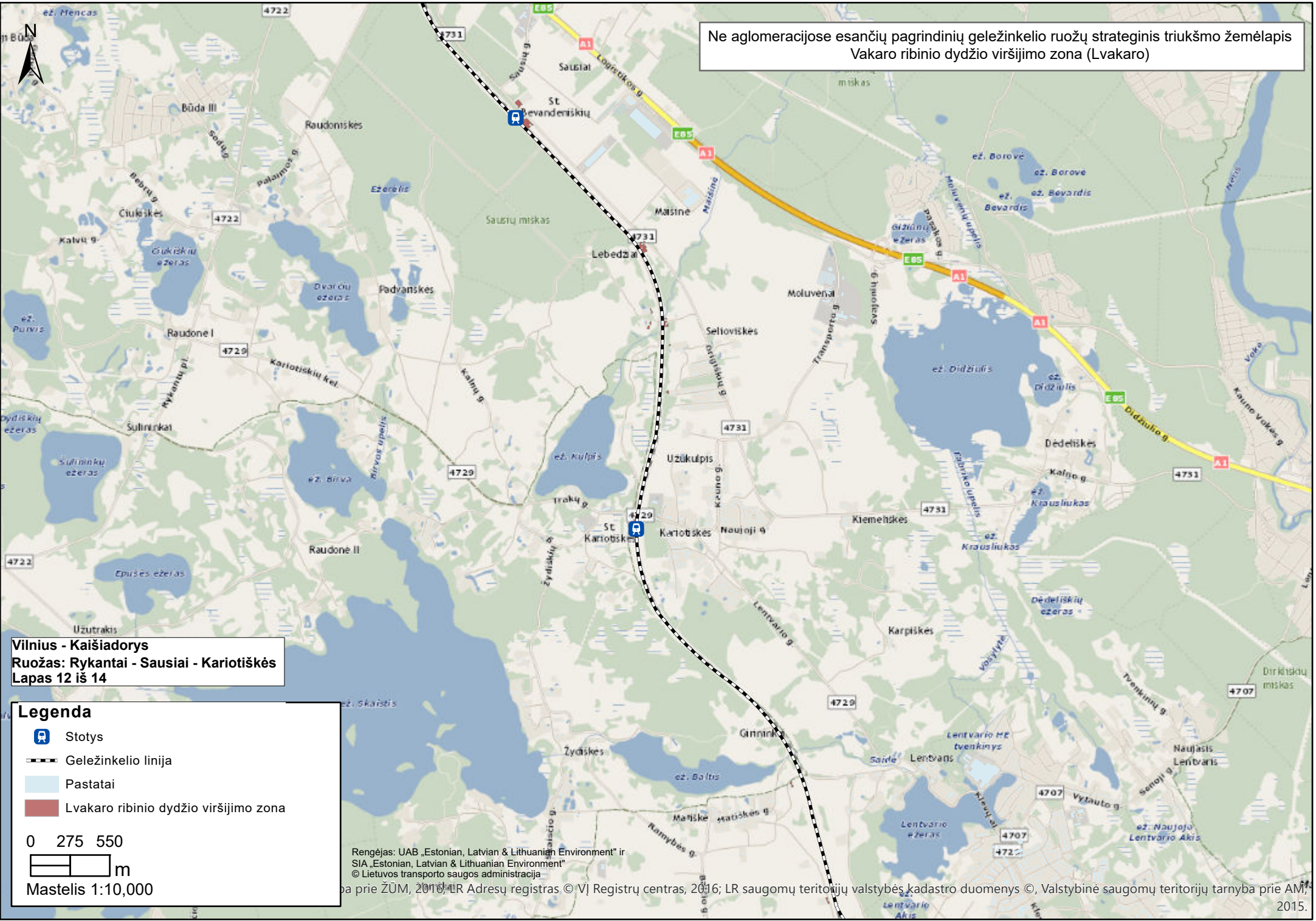
Legenda

- Stotys
- Geležinkelio linija
- Pastatai
- Lvakaro ribinio dydžio viršijimo zona

0 275 550
 m
 Mastelis 1:10,000

Rengėjas: UAB „Estonian, Latvian & Lithuanian Environment“ ir SIA „Estonian, Latvian & Lithuanian Environment“
 © Lietuvos transporto saugos administracija
 Mapa priež. ZUM, 2016; LR Adresų registras © VĮ Registrų centras, 2016; LR saugomų teritorijų valstybės kadaistro duomenys ©, Valstybinė saugomų teritorijų tarnyba prie AM, 2015.

Ne aglomeracijose esančių pagrindinių geležinkelio ruožų strateginis triukšmo žemėlapis
Vakaro ribinio dydžio viršijimo zona (Lvakaro)



Vilnius - Kaišiadorys
Ruožas: Rykantai - Sausiai - Kariotiškės
Lapas 12 iš 14

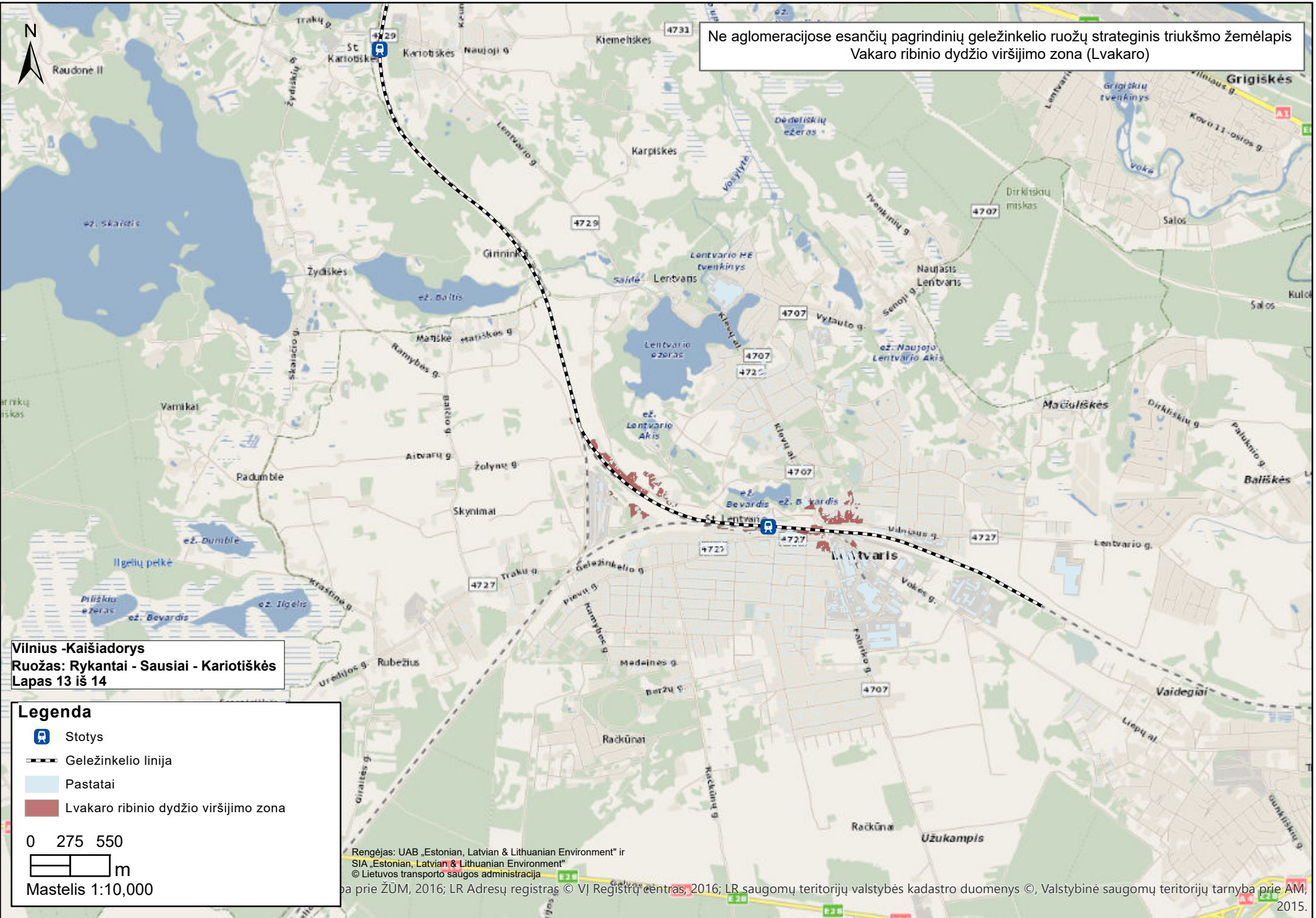
Legenda

- Stotys
- Geležinkelio linija
- Pastatai
- Lvakaro ribinio dydžio viršijimo zona

0 275 550
m
Mastelis 1:10,000

Rengėjas: UAB „Estonian, Latvian & Lithuanian Environment“ ir SIA „Estonian, Latvian & Lithuanian Environment“
© Lietuvos transporto saugos administracija
prie ŽŪM, 2016; LR Adresų registras © VĮ Registrų centras, 2016; LR saugomų teritorijų valstybės kadaistro duomenys ©, Valstybinė saugomų teritorijų tarnyba prie AM, 2015.

Ne aglomeracijose esančių pagrindinių geležinkelio ruožų strateginis triukšmo žemėlapis
Vakaro ribinio dydžio viršijimo zona (Lvakaro)



Vilnius -Kaišiadorys
Ruožas: Rykantai - Sausiai - Kariotiškės
Lapas 13 iš 14

Legenda

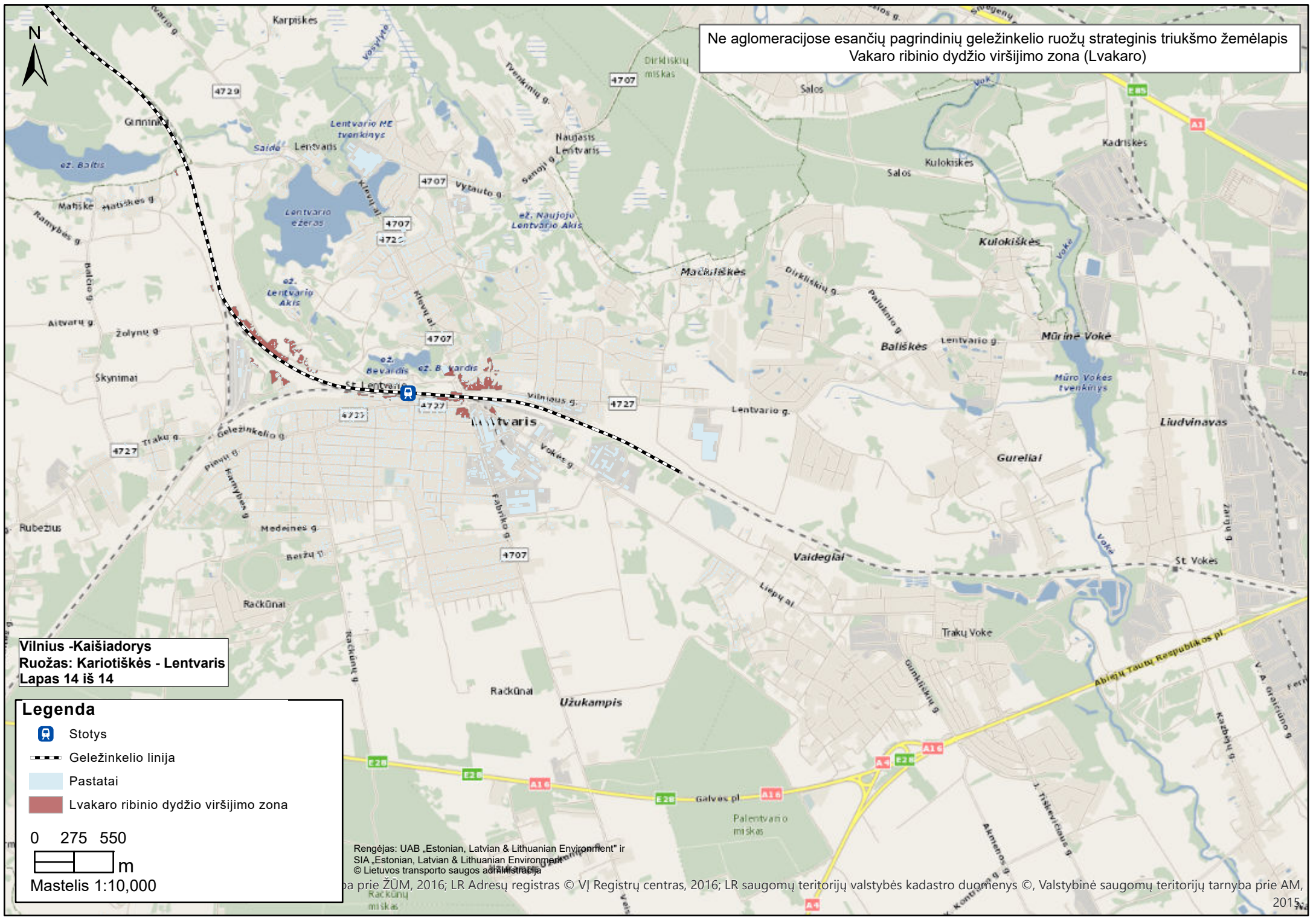
- Stotys
- Geležinkelio linija
- Pastatai
- Lvakaro ribinio dydžio viršijimo zona

0 275 550

 m
 Mastelis 1:10,000

Rengėjas: UAB „Estonian, Latvian & Lithuanian Environment“ ir SIA „Estonian, Latvian & Lithuanian Environment“
 © Lietuvos transporto saugos administracija
 2016; LR Adresų registras © VĮ Registrų centras, 2016; LR saugomų teritorijų valstybės kadastrų duomenys ©, Valstybinė saugomų teritorijų tarnyba prie AM, 2015.

Ne aglomeracijose esančių pagrindinių geležinkelio ruožų strateginis triukšmo žemėlapis
Vakaro ribinio dydžio viršijimo zona (Lvakaro)



Vilnius -Kaišiadorys
Ruožas: Kariotiškės - Lentvaris
Lapas 14 iš 14

Legenda

- Stotys
- Geležinkelio linija
- Pastatai
- Lvakaro ribinio dydžio viršijimo zona

0 275 550
m
Mastelis 1:10,000

Rengėjas: UAB „Estonian, Latvian & Lithuanian Environment“ ir SIA „Estonian, Latvian & Lithuanian Environment“
© Lietuvos transporto saugos administracija
prie ŽUM, 2016; LR Adresų registras © VĮ Registrų centras, 2016; LR saugomų teritorijų valstybės kadastro duomenys ©, Valstybinė saugomų teritorijų tarnyba prie AM, 2015.