

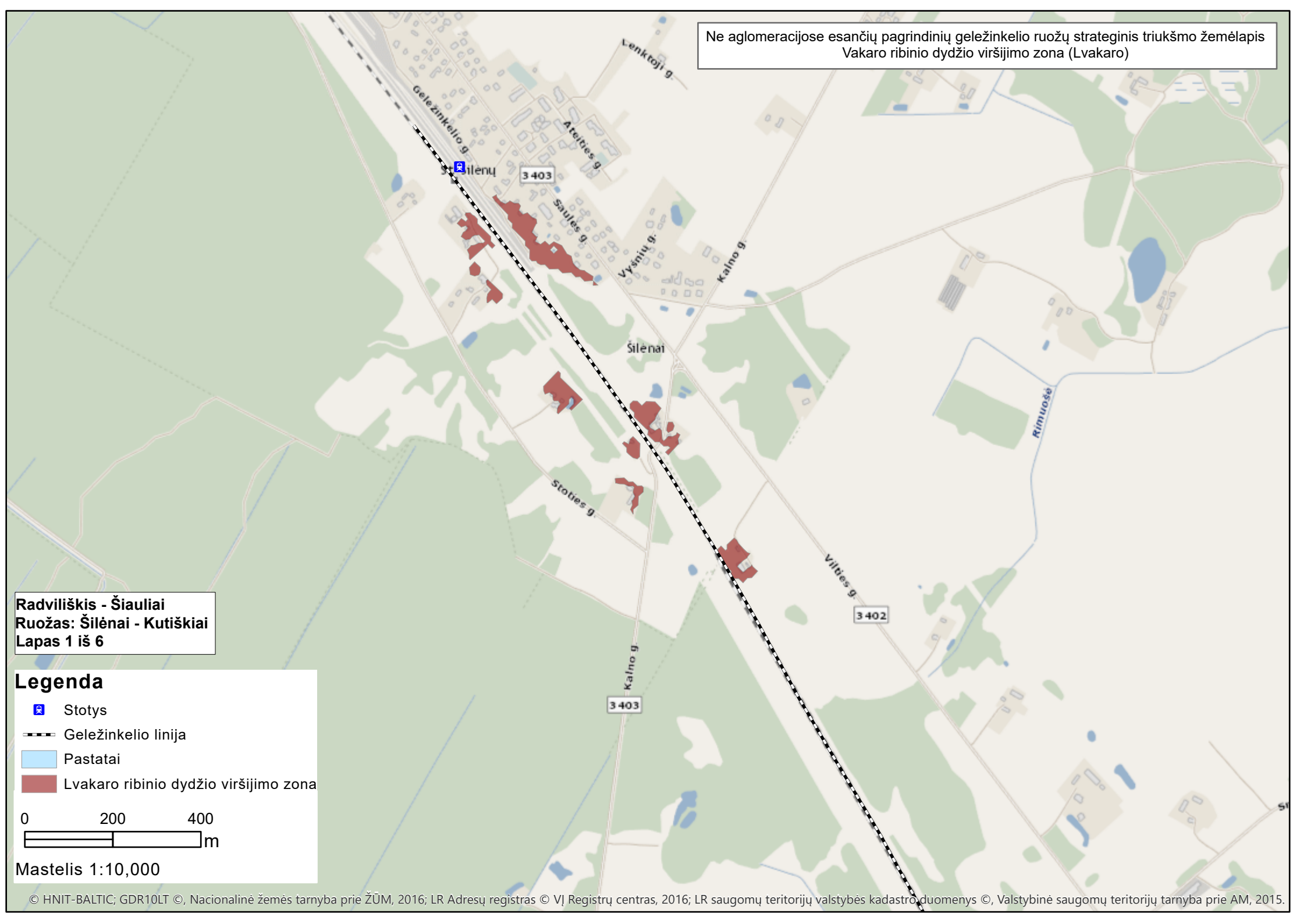
**Legenda**

- Stotys
- Pastatai
- Geležinkelio linija
- Žemėlapių lapai

0 1,000 2,000  
m

**Radviliškis - Šiauliai**  
Mastelis 1:45,000

Ne aglomeracijose esančių pagrindinių geležinkelio ruožų strateginis triukšmo žemėlapis  
Vakaro ribinio dydžio viršijimo zona (Lvakaro)



Radviliškis - Šiauliai  
Ruožas: Šilėnai - Kutiškiai  
Lapas 1 iš 6

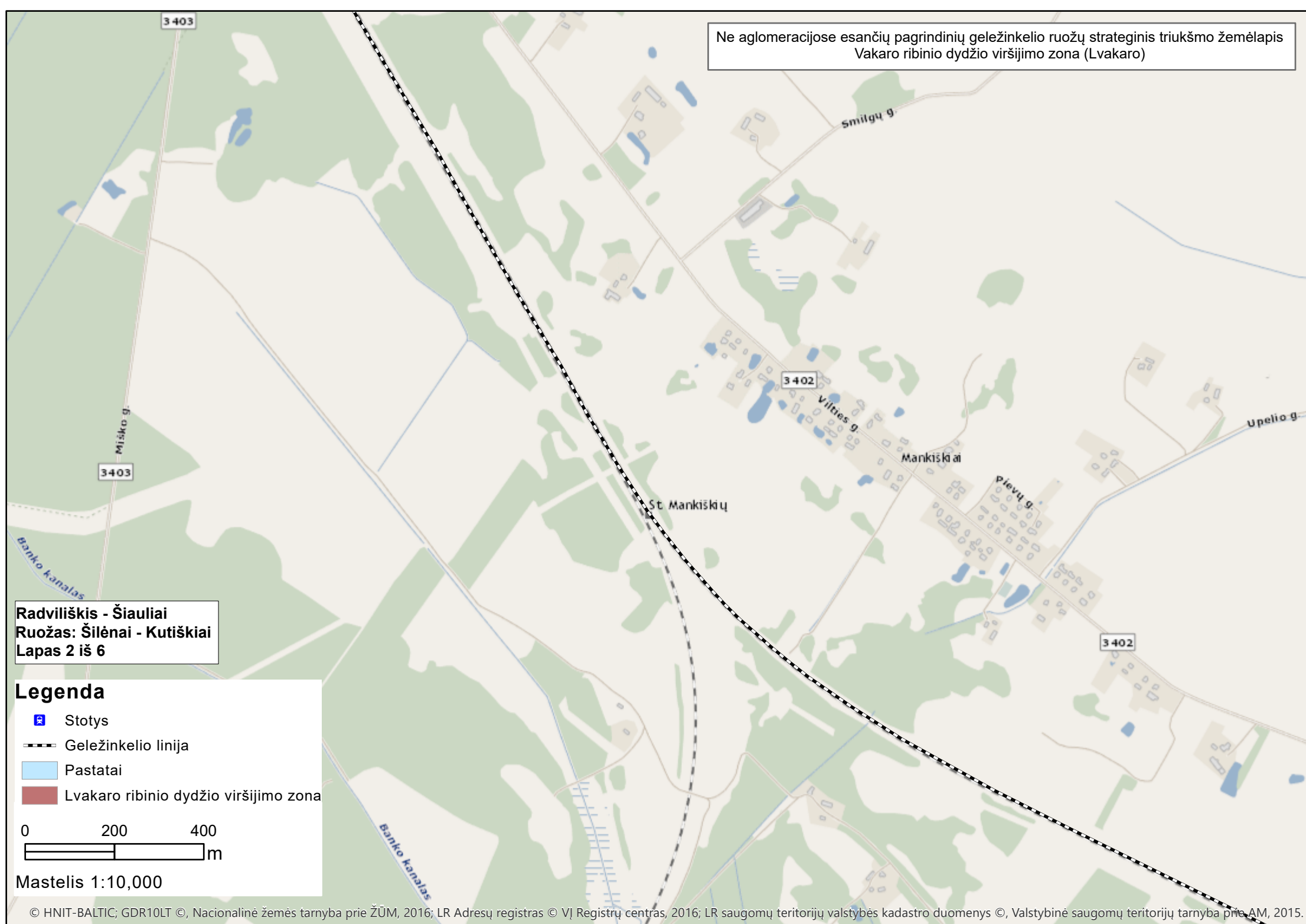
**Legenda**

- Stotys
- Geležinkelio linija
- Pastatai
- Lvakaro ribinio dydžio viršijimo zona

0 200 400  
m





Mastelis 1:10,000

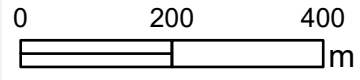
Ne aglomeracijose esančių pagrindinių geležinkelio ruožų strateginis triukšmo žemėlapis  
Vakaro ribinio dydžio viršijimo zona (Lvakaro)



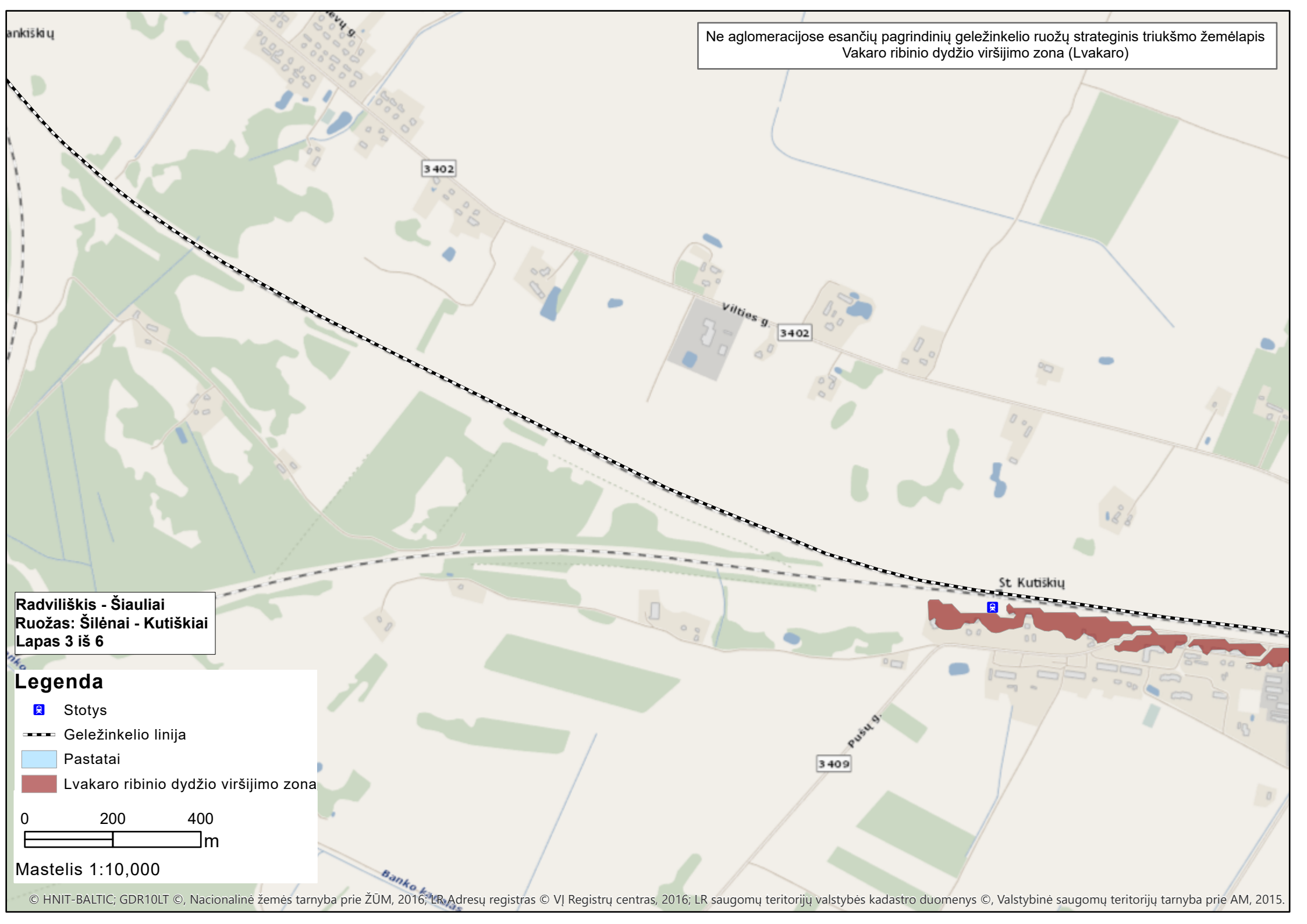
Radviliškis - Šiauliai  
Ruožas: Šilėnai - Kutiškiai  
Lapas 2 iš 6

**Legenda**

-  Stotys
-  Geležinkelio linija
-  Pastatai
-  Lvakaro ribinio dydžio viršijimo zona



Mastelis 1:10,000



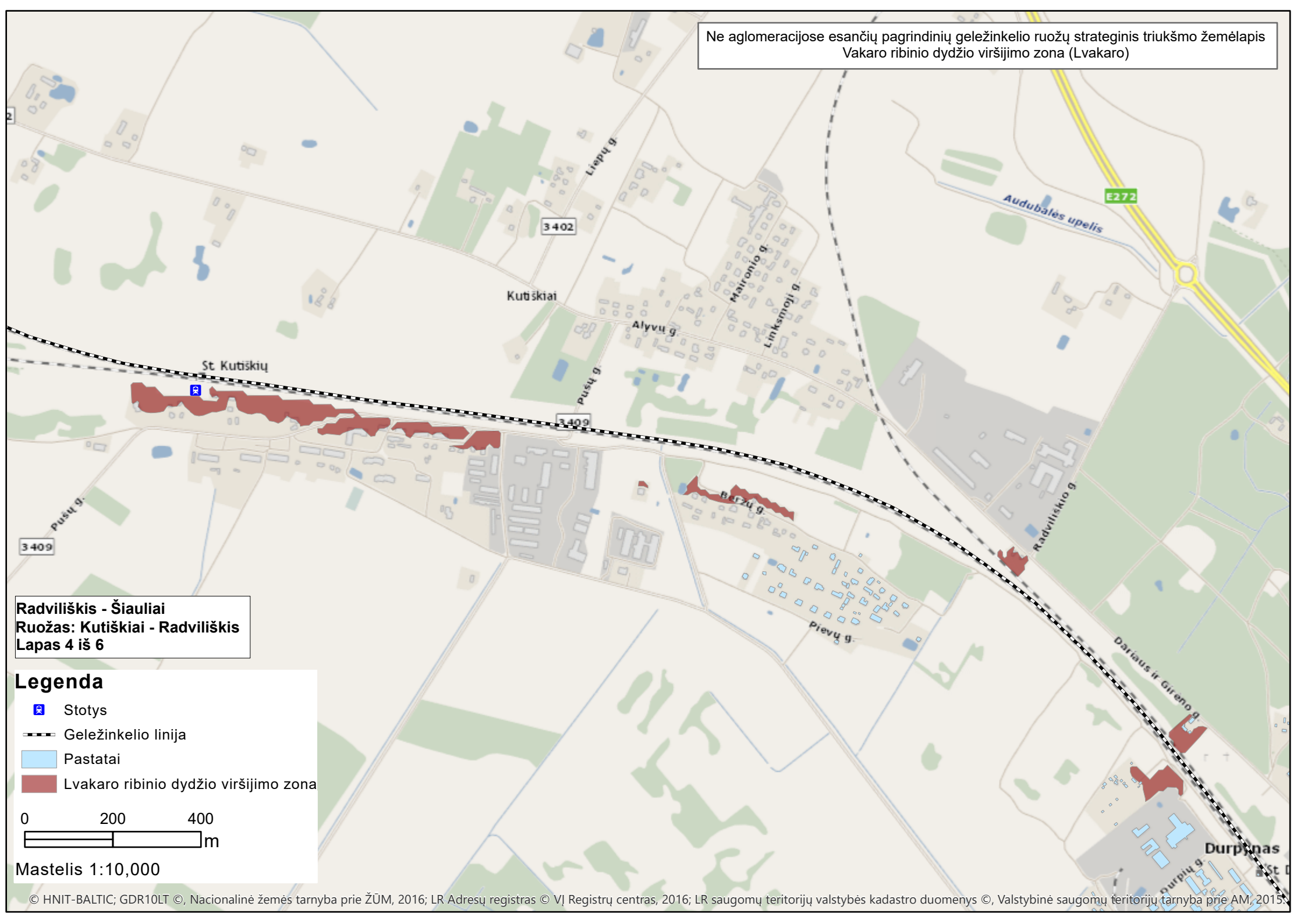
Radviliškis - Šiauliai  
Ruožas: Šilėnai - Kutiškiai  
Lapas 3 iš 6

**Legenda**

- Stotys
- Geležinkelio linija
- Pastatai
- Lvakaro ribinio dydžio viršijimo zona

0 200 400  
 m

Mastelis 1:10,000



**Radviliškis - Šiauliai**  
**Ruožas: Kutiškiai - Radviliškis**  
**Lapas 4 iš 6**

**Legenda**





- Stotys
- Geležinkelio linija
- Pastatai
- Lvakaro ribinio dydžio viršijimo zona

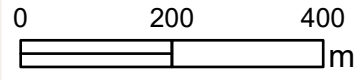
0 200 400  
 m

Mastelis 1:10,000

Radviliškis - Šiauliai  
Ruožas: Kutiškiai - Radviliškis  
Lapas 5 iš 6

**Legenda**





-  Stotys
-  Geležinkelio linija
-  Pastatai
-  Lvakaro ribinio dydžio viršijimo zona

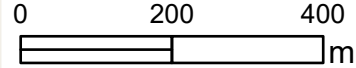


Mastelis 1:10,000

Radviliškis - Šiauliai  
Ruožas: Kutiškiai - Radviliškis  
Lapas 6 iš 6

**Legenda**

-  Stotys
-  Geležinkelio linija
-  Pastatai
-  Lvakaro ribinio dydžio viršijimo zona



Mastelis 1:10,000