

**LIETUVOS TRANSPORTO SAUGOS ADMINISTRACIJOS  
JŪRŲ DEPARTAMENTO  
HIDROGRAFIJOS SKYRIUS**  
*LITHUANIAN TRANSPORT SAFETY ADMINISTRATION  
MARITIME DEPARTMENT  
HYDROGRAPHY DIVISION*



# PRANEŠIMAI JŪRININKAMS

## *NOTICES TO MARINERS*

**Nr. 2**

*(025–041)*

**2019 m. vasario 28 d.**

*28 February, 2019*

---

BĮ Lietuvos transporto saugos administracija  
Švitrigailos g. 42, LT-03209 Vilnius,  
tel. + 370 5 278 5602, faks. + 370 5 213 2270, el. p. [ltsa@ltsa.lrv.lt](mailto:ltsa@ltsa.lrv.lt).  
Duomenys kaupiami ir saugomi Juridinių asmenų registre, kodas 188647255.  
Jūrų departamentas Hidrografijos skyrius  
J. Janonio g. 24, LT-92251 Klaipėda, tel. + 370 5 278 5601, el. p. [mardep@ltsa.lrv.lt](mailto:mardep@ltsa.lrv.lt).

*State-Budget body Lithuanian Transport Safety Administration, Švitrigailos str. 42, LT-03209 Vilnius  
Tel.: +370 5 278 5602, Fax: +370 5 213 2270, E-mail: [ltsa@ltsa.lrv.lt](mailto:ltsa@ltsa.lrv.lt).*

*Data are accumulated and stored in the Register of legal Entities, code 188647255.  
Maritime department Hydrography Division: J. Janonio str. 24, LT-92251, Klaipėda, Tel.: +370 5 278 5601, E-mail:  
[mardep@ltsa.lrv.lt](mailto:mardep@ltsa.lrv.lt).*

---

Siekiant užtikrinti saugią laivybą ir palengvinti Lietuvos navigacinių jūrlapių bei leidinių sudarymą, pranešimai jūrininkams turi būti nuolat atnaujinami ir galiojantys

*In the interest of safety of navigation, suitable records of Notices to Mariners corrections should be maintained to facilitate the updating of Lithuanian nautical charts and publications prior to their use*

Pranešimai dėl tiesioginio pavojaus saugiai laivybai turi būti siunčiami Lietuvos kariuomenės Karinių jūrų pajėgų Jūrų koordinacinio gelbėjimo centrui nurodytais kontaktais:

Budintis tel. + 370 46 391 257 (24/7), + 370 46 391 258 (24/7), faks.: + 370 46 391 259  
El. paštas: mrcc@mil.lt  
Radijo ryšis: UTB 16 kanalas, šaukinys „Klaipėda Rescue“  
Aviacinis dažnis: 121,5 MHz  
MMSI: 002770330  
A1 DSC rajonas: kanalas 70  
A2 DSC rajonas: 2187.5 kHz  
INMARSAT-C: 427799011  
INMARSAT-B:327703310

*Reports concerning an immediate hazard to navigation should be sent to the Maritime Rescue Coordination Centre (Navy of the Lithuanian Armed Forces) below contacts:*

Duty officer tel. +370 46 391 257 (24/7), +370 46 391 258 (24/7), fax: +370 46 391 259  
E-mail: mrcc@mil.lt  
Radio contact: VHF – Channel 16, Call sign “Klaipėda Rescue“  
Airband: 121,5 MHz  
MMSI: 002770330  
A1 DSC zone: Channel 70  
A2 DSC zone: 2187.5 kHz  
INMARSAT-C: 427799011  
INMARSAT-B:327703310

Prašom jūrininkus informuoti Lietuvos transporto saugos administracijos (LTSA) Jūrų departamento Hidrografijos skyrių apie aptiktas kliūtis laivybai, navigacinių sąlygų pasikeitimus, sugadintas ar neteisingai veikiančias navigacijos priemones, klaidas oficialiuose jūrlapiuose ir kituose oficialiuose navigaciniuose leidiniuose.  
Pranešimo forma „Navigacinė žinia“ pateikiama biuletenyje.

*Mariners are requested to inform the Hydrography Division of Maritime Department of Lithuanian Transport Safety Administration on obstacles, the changes of navigational conditions, damaged or incorrectly functioning Aids to Navigation or corrections required to official charts and to other official nautical publications.  
The form of report “Navigational note” is attached inside*

## PAAIŠKINIMAI

1. Biuletenį „Pranešimai jūrininkams“ leidžia (skelbia) vieną kartą per mėnesį Lietuvos transporto saugos administracijos (toliau – LTSA) Jūrų departamento Hidrografijos skyrius, kuris informuoja jūrininkus svarbiais klausimais, turinčiais įtakos saugiai laivybai. Kiekvienas biuletenis turi savo numerį, kuris suteikiamas eilės tvarka per kalendorinius metus.
2. Kiekviename „Pranešimų jūrininkams“ biuletenyje pateikiama tik ta informacija, kuri buvo gauta Hidrografijos skyriuje prieš vieną dieną iki biuletenio išleidimo datos. Biuletenis išleidžiamas paskutinę mėnesio dieną iki 12:00 val. vietos laiku, arba prieš tai buvusią darbo dieną, jeigu paskutinė mėnesio diena – ne darbo diena.
3. Navigacinis pranešimas, pažymėtas simboliu \*, reiškia, kad pranešimas pagrįstas originalia šaltinio informacija.
4. Kursai ir pelengai yra tikri ir matuojami pagal laikrodžio rodyklę nuo 000° iki 360°; tie, kurie susiję su šviesomis, yra matuojami iš jūros pusės. Gyliai ir aukščiai pateikiami metrais, matuojant nuo vidutinio Baltijos jūros lygio (BAS77). Geografinės padėtytys pateikiamos Pasaulinėje koordinatų sistemoje WGS-84 ir nurodomos laipsniais, minutėmis ir dešimtainėmis minutėmis (DD-MM.mm / DDD-MM.mm).
5. Laikinas pranešimas (T) yra atšaukiamas specialiu pranešimu. Išankstinis pranešimas (P) įsigalioja paskelbus pranešimą.

## EXPLANATORY NOTES

1. “Pranešimai jūrininkams“ (Notices to Mariners) is an every month publication of the Hydrography Division of the Maritime Department of the Lithuanian transport safety administration (LTSA) which advises mariners on important matters affecting the safety of navigation. Every issue has ordinal the number and is numbered in succession during the calendar year.
2. Every successive Notices to Mariner’s bulletin includes only this information, which has been provided to the Hydrography Division until one day prior to the bulletin’s publication date. The successive bulletin is released on the last day of month, until 12:00 local time, or on a preceding working day provided the last day of month is a holiday.
3. An asterisk adjacent to the number of a notice indicates that the notice is based on original source information.
4. Courses and bearings are true and measured clockwise from 000° to 360°; those relating to lights are from seaward. Depths and heights are given in metres and reduced to Mean Sea Level (MSL). Geographical positions are referred to the datum WGS-84 and are presented in Degrees, Minutes and decimal minutes (DD-MM.mm / DDD-MM.mm).
5. Temporary notice (T) is cancelled by special notice. Preliminary notice (P) is in force after the notice was published.

**Navigacinė žinia**  
*Navigational Warning Note*

Data / Date ..... Laikas UTC / Time UTC.....

(laivo ar siuntėjo pavadinimas / *Name of the Ship or Sender*)

Turinys / Content: (naudokite X, use X)

Įspėjimas .....  
*Warning* .....

Jūrlapis arba leidinys (Nr., leidimo data) .....  
*Chart or publication (No., Edition date)*.....

Leidimas „Pranešimai jūrininkams“ gautas / Nr. NtM ir / arba pranešimas .....  
*Edition of “Notice to Mariners“ received / No NtM and/or notice:*.....

Koordinatės: platuma .....; ilguma .....  
*Position: Latitude: (DD MM.mm) Longitude: (DDD MM.mm)*

Siuntėjas / Signature .....

Papildoma informacija / *Supplementary details* .....

Siusti / *Send to:*

Lietuvos transporto saugos administracija  
Švitrigailos g. 42, LT-03209 Vilnius  
Tel. + 370 5 278 5602, Faks. + 370 5 213 2270  
E-paštas ltsa@ltsa.lrv.lt  
Jūrų departamentas Hidrografijos skyrius  
J. Janonio g. 24, LT-92251 Klaipėda  
Tel. + 370 5 278 5601  
E-paštas mardep@ltsa.lrv.lt

*Lithuanian Transport Safety Administration*  
*Švitrigailos str. 42, LT-03209 Vilnius*  
*Tel. + 370 5 278 5602, Fax. + 370 5 213 2270*  
*E-mail ltsa@ltsa.lrv.lt*  
*Maritime Department Hydrography Division*  
*J. Janonio str. 24, LT-92251 Klaipėda*  
*Tel. + 370 5 278 5601*  
*E-mail mardep@ltsa.lrv.lt*

**Nuorodos į Lietuvos navigacinių įspėjimų (NĮ) ir pranešimų jūrininkams (PJ) svetaines**

Lietuvos transporto saugos administracija (Administracija) informuoja, kad Lietuvos navigaciniai įspėjimai (NĮ) ir pranešimai jūrininkams (PJ) talpinami Administracijos svetainėje lietuvių (LT) ir anglų (EN) kalbomis

**Navigaciniai įspėjimai**

LT: <https://tsa.lrv.lt/lt/veiklos-sritys/hidrografine-veikla/navigaciniai-ispejimai>

EN: <https://tsa.lrv.lt/lt/veiklos-sritys/hidrografine-veikla/navigational-warnings>

**Pranešimai jūrininkams**

LT, EN: <https://tsa.lrv.lt/lt/veiklos-sritys/hidrografine-veikla/pranesimai-jurininkams-notices-to-mariners>

Lietuvos saugios laivybos administracijos svetainė <http://old.msa.lt/en/hydrography> nebeatnaujinama.

***Links to sites for Lithuanian Navigational Warnings (NW) and Notices to Mariners (NtM)***

*The Lithuanian Transport Safety Administration (LTSA) informs that Lithuanian Navigational Warnings (NW) and Notices to Mariners (NtM) in Lithuanian (LT) and English (EN) languages available on LTSA web site*

***Navigational Warnings***

LT: <https://tsa.lrv.lt/lt/veiklos-sritys/hidrografine-veikla/navigaciniai-ispejimai>

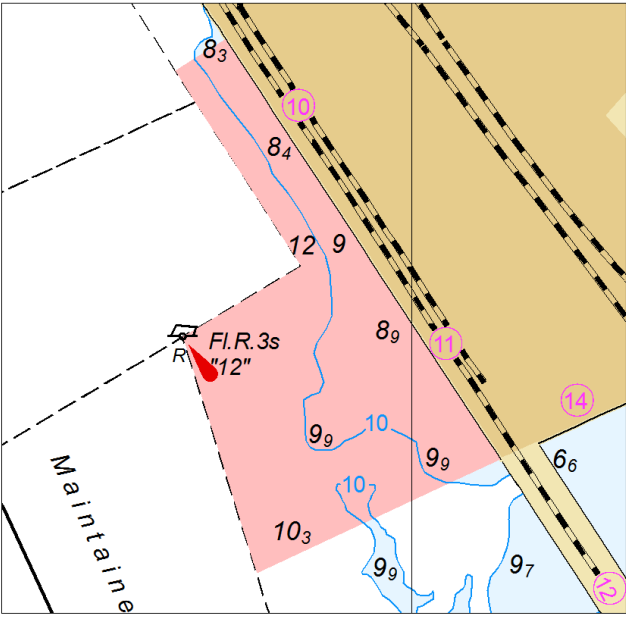
EN: <https://tsa.lrv.lt/lt/veiklos-sritys/hidrografine-veikla/navigational-warnings>


***Notices to mariners***

LT, EN: <https://tsa.lrv.lt/lt/veiklos-sritys/hidrografine-veikla/pranesimai-jurininkams-notices-to-mariners>

*Lithuanian Maritime Safety Administration website <http://old.msa.lt/en/hydrography> is not updated anymore.*



**I. BENDRA INFORMACIJA**  
**GENERAL INFORMATION**

<b>025*(T).</b>	<b>LIETUVA – Klaipėdos jūrų uostas. Gilinimo darbai</b> <i>LITHUANIA – Seaport of Klaipėda. Capital dredging</i>		
<b>Jūrlapiai / Charts</b>	<b>LT660710</b>		
<b>Data</b> <i>Date</i>	Nuo 2019 m. vasario 4 d. <i>From 4 February, 2019</i>		
Uosto akvatorijoje prie krantinių Nr. 10-11 vykdomi gilinimo darbai. Darbus atlieka žemsiurbė „Gerardus Mercator“ (šaukinys 3BRF). Laivams, praplaukiantiems gilinimo darbų rajoną, rekomenduojamas atsargumas.			
gilinimo rajonas <i>dredging area</i>	55°42.78'N	21°06.93'E	
<i>Capital dredging in progress in the area centered 55-42.78N 21-06.93E at the quays No. 10 - 11 by dredger "Gerardus Mercator" (CALL 3BRF). Caution advised to vessels passing working area.</i>			
			
NĪ 10. LTSA, 2019			

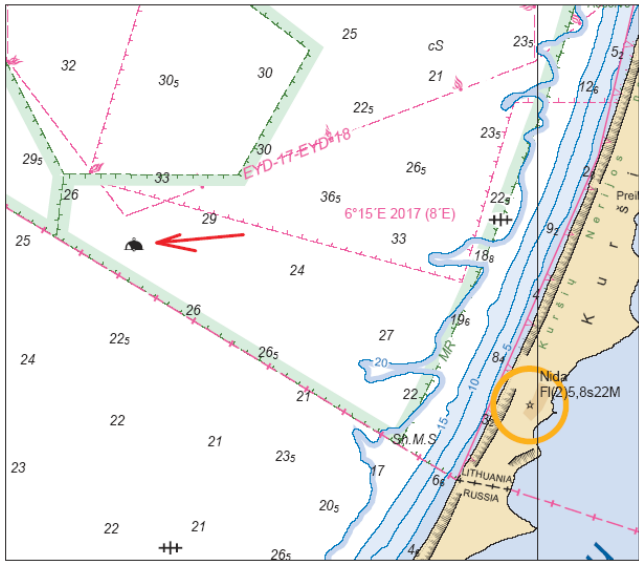

<b>026*(T).</b>	<b>LIETUVA – Klaipėdos jūrų uostas. Bujų išdėstymas</b> <i>LITHUANIA – Seaport of Klaipėda. Buoyage</i>		
Ankstesnis PJ: 004(T)/19 <i>Previous NtM: 004(T)/19</i>			
Kairės pusės šviečiančią bują (0021) laikinai panaikinti. <i>Port hand light-buoy (0021) is temporarily delete.</i>			
<b>Jūrlapiai / Charts</b>	<b>LT660710</b>		
laikina panaikinti <i>delete temporarily</i>		55°42.81'N	21°06.85'E
NĪ 11. LTSA, 2019			


027*(T).	<b>LIETUVA – Klaipėdos jūrų uostas – Įplauka. Valymo darbai. Grunto gramzdinimo darbai</b> <i>LITHUANIA – Seaport of Klaipėda – Entrance . Maintenance dredging. Dumping of dredge spoil</i>		
<b>Jūrlapiai / Charts</b>		<b>LT660710, LT562510</b>	
<b>Data</b> <i>Date</i>	Nuo 2019 m. vasario 14 d. <i>From 14 February, 2019</i>		
Įplaukoje vykdomi uosto laivybos kanalo valymo darbai. Darbus atlieka žemiurbė „Gerardus Mercator“ (šaukinys 3BRF). Laivams, praplaukiantiems valymo darbų rajoną, rekomenduojamas atsargumas.			
valymo darbai <i>dredging area</i>	a)	55°43.70'N	21°04.11'E
gramzdinamo grunto sąvarta <i>dumping area for dredge spoil</i>	b)	55°46.75'N	20°55.92'E
<i>Maintenance dredging works in port entrance channel in progress by dredger “Gerardus Mercator” (CALL 3BRF) according to chartlet.</i> <i>Caution advised to vessels passing working area.</i>			
NĖ 12. LTSA, 2019			



<b>028*.</b>	<b>LIETUVA – Klaipėdos jūrų uostas. Bujų išdėstymas</b> <i>LITHUANIA – Seaport of Klaipėda. Buoyage</i>		
Ankstesnis PJ: 004(T)/19 <i>Previous NtM: 004(T)/19</i>			
Dešinės pusės šviečiančios bujos (0013.1, 0013) grąžintos į nuolatinės vietas. <i>Starboard hand light-buoys (0013.1, 0013) are re-established.</i>			
<b>Jūrlapiai / Charts</b>		<b>LT660710</b>	
įterpti <i>insert</i>	Fl. G. 3s "7A" 	55°43.24'N	21°06.09'E
perstatyti <i>move</i>	Fl. G. 3s "7" 	iš / <i>from</i> į / <i>to</i>	55°43.55'N 21°05.19'E 55°43.42'N 21°05.61'E
NĮ 13. LTSA, 2019			

<b>029*(T).</b>	<b>LIETUVA – Lietuvos pakrantė. Pratybos</b> <i>LITHUANIA-Lithuanian coast. Firing exercises</i>		
<b>Jūrlapiai / Charts</b> <span style="float: right;"><b>LT382001</b></span>			
<b>Data</b> <i>Date</i>	2019 m. vasario 21-22 d. <i>February 21-22, 2019</i>	<b>Laikas</b> <i>Time</i>	0600-1400 UTC
EYD-18 Karinių pratybų rajonas <i>EYD-18 Military practice area</i>	55°37.0'N	20°46.0'E	
	55°34.0'N	21°00.0'E	
	55°25.0'N	21°00.0'E	
	55°22.0'N	20°46.0'E	
	55°25.0'N	20°42.0'E	
	55°34.0'N	20°42.0'E	
Laivyba rajone „EYD-18“ laikinai draudžiama. Šis įspėjimas atšaukiamas 2019 m. vasario 22 d. 1500 UTC. <i>During these times military practice area "EYD-18" is closed to navigation. Cancel this MSG 221500 UTC FEB 19.</i>			
NĮ 14. LTSA, 2019			

<b>030(T)*.</b>	<b>LIETUVA – Lietuvos pakrantė. Dreifuojanti buja</b> <i>LITHUANIA – Lithuanian Coast. Drift buoy</i>		
<b>Data</b> <i>Date</i>	2019 m. vasario 21–24 d. <i>February 21-24, 2019</i>	<b>Laikas</b> <i>Time</i>	1230 UTC
<b>Jūrlapiai / Charts</b>	<b>LT382001</b>		
Dreifuoja cilindro formos švartavimosi buja <i>Cylindrical metallic mooring buoy reported adrift</i>	55°21.33'N	20°46.18'E	
Šis PJ atšaukiamas vasario 24 d. <i>Cancel this NtM Feb 24.</i>			
			
NĮ 15. LTSA, 2019			


<b>031*.</b>	<b>LIETUVA – Klaipėdos jūrų uostas. Bujų išdėstymas</b> <i>LITHUANIA – Seaport of Klaipėda. Buoyage</i>		
Ankstesnis PJ: 007(T)/19 <i>Previous NtM: 007(T)/19</i>			
Dešinės pusės šviečianti buja (0024) gražinta į nuolatinę vietą. <i>Starboard hand light-buoy (0024) is re-established.</i>			
<b>Jūrlapiai / Charts</b>	<b>LT660710</b>		
perstatyti <i>move</i>		iš / <i>from</i>	55°41.75'N 21°07.45'E
		į / <i>to</i>	55°41.75'N 21°07.46'E
NĮ 16. LTSA, 2019			




<b>032*.</b>	<b>LIETUVA – Klaipėdos jūrų uostas. Bujų išdėstymas</b> <i>LITHUANIA – Seaport of Klaipėda. Buoyage</i>			
Ankstesnis PJ: 007(T)/19 <i>Previous NtM: 007(T)/19</i>				
Dešinės pusės šviečiančios bujos (0016, 0017, 0026, 0030, 0035, 0036, 0037) grąžintos į nuolatines vietas. <i>Starboard hand light-buoys (0016, 0017, 0026, 0030, 0035, 0036, 0037) are re-established.</i>				
<b>Jūrlapiai / Charts</b>		<b>LT660710</b>		
perstatyti <i>move</i>	<i>Fl.G.3s</i> "9" 	iš / <i>from</i> į / <i>to</i>	55°43.12'N 55°43.12'N	21°06.25'E 21°06.28'E
	<i>Fl.G.3s</i> "11" 	iš / <i>from</i> į / <i>to</i>	55°42.74'N 55°42.75'N	21°06.63'E 21°06.65'E
	<i>Fl.G.3s</i> "17" 	iš / <i>from</i> į / <i>to</i>	55°41.33'N 55°41.33'N	21°07.79'E 21°07.81'E
įterpti <i>insert</i>	<i>Fl.G.3s</i> "21" 		55°40.82'N	21°08.17'E
	<i>Fl.G.3s</i> "23" 		55°40.55'N	21°08.26'E
	<i>Fl.G.3s</i> "25" 		55°40.39'N	21°08.20'E
	<i>Fl.G.3s</i> "27" 		55°40.26'N	21°08.23'E
PJ 003(T), 004(T)/2019-01 atšaukiami. <i>Cancel NtMs 003(T), 004(T)/2019-01.</i>				
NĮ 17. LTSA, 2019				



## II. JŪRLAPIŲ KOREKTŪRA


### UPDATES TO CHARTS

<b>KOREGUOJAMŲ JŪRLAPIŲ SĄRAŠAS</b> <i>LIST OF CHARTS AFFECTED</i>		
<b>Jūrlapio Nr.</b> <i>Chart No.</i>	<b>Ankstesnis atnaujinimas</b> <i>Previous update</i>	<b>Pranešimai</b> <i>Notices</i>
<b>LT382001</b>	017(T)	034, 035, 036, 037
<b>LT562510</b>	018	033
<b>LT562520</b>	015	-
<b>LT660710</b>	019	-

<b>033*.</b>	<b>LIETUVA – Klaipėdos jūrų uosto prieiga. Buja. Tyrimų stotis</b> <i>LITHUANIA- Approaches to Port Klaipėda. Buoy. Recording station</i>		
Atšaukti PJ 111(T)/2018-3,4 <i>Cancel NtM 111(T)/2018-3,4</i>			
<b>Jūrlapiai / Charts</b>			
<b>LT562510</b> [018/19]			
panaikinti <i>delete</i>	 <i>Fl(4)Y.10s</i> Recording Station	55°44.48'N	21°02.00'E
NĮ 08. LTSA, 2019			

<b>034.</b>	<b>RUSIJA. Švartavimosi bujos. Legendos</b> <i>RUSSIA. Mooring buoys. Legends</i>		
<b>Jūrlapiai / Charts</b>			
<b>LT382001</b> [017(T)/19]			
įterpti <i>insert</i>	 (2 buoys)	55°10.3'N	19°40.5'E
	 (2 buoys)	55°10.3'N	19°32.6'E
	 (2 buoys)	55°00.9'N	19°36.8'E
RU PJ 02/(146/17)/ 2019			

<b>035.</b>	<b>RUSIJA. Švartavimosi bujos. Legenda</b> <i>RUSSIA. Mooring buoys. Legend</i>		
<b>Jūrlapiai / Charts</b>			
<b>LT382001</b>	[034/19]		
įterpti <i>insert</i>		55°10.1'N	19°33.0'E
	 (2 buoys)	55°13.8'N	19°43.7'E
RU PJ 02/(232/17)/2019			

<b>036.</b>	<b>RUSIJA. Buja</b> <i>RUSSIA. Buoy</i>		
<b>Jūrlapiai / Charts</b>			
<b>LT382001</b>	[035/19]		
įterpti <i>insert</i>	 Fl. Y. 5s (4 buoys)	54°59.04'N	20°21.99'E
RU PJ 02/(394/18)/2019			

<b>037.</b>	<b>RUSIJA. Inkaras</b> <i>RUSSIA. Foul</i>		
<b>Jūrlapiai / Charts</b>			
<b>LT382001</b>	[036/19]		
įterpti <i>insert</i>	#	54°59.04'N	20°21.99'E
RU PJ 09/(34/19)/2019			

### III. ELEKTRONINIAI NAVIGACINIAI JŪRLAPIAI ELECTRONIC NAVIGATIONAL CHARTS

<b>038*.</b>	<b>ELEKTRONINIAI NAVIGACINIAI JŪRLAPIAI (ENC)</b> <i>ELECTRONIC NAVIGATIONAL CHARTS (ENC)</i>		
<b>Jūrlapio pavadinimas</b> <i>ENC cell Name</i>	<b>Leidimo Nr.</b> <i>Edition No.</i>	<b>Atnaujinimo Nr.</b> <i>Update No.</i>	<b>Data</b> <i>Date</i>
<b>LT660710</b>	9	0	2018-12-17
<b>LT562510</b>	10	4	2019-02-14
<b>LT562520</b>	7	1	2018-10-22
<b>LT382001</b>	15	1	2019-02-14

**IV. NAVIGACINIŲ LEIDINIŲ KOREKTŪRA**  
**UPDATES TO NAUTICAL PUBLICATIONS**




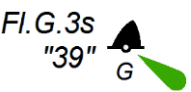
Atnaujintą leidinį galima peržiūrėti /  
*Updated publication is available free of charge for download at:*  
<https://ltsa.lrv.lt/lt/veiklos-sritys/hidrografine-veikla>

<b>039*.</b>	<b>Naujas leidinio leidimas</b> <i>New Edition of Publication</i>
Išleistas leidinio „Lietuvos navigaciniai ženklai ir šviesos. Baltijos jūra“ leidimas Nr. 11, 2019 m., kuris keičia Nr. 10, 2017 m. leidimą. <i>Edition No. 11 „Lithuanian List of Lights. Baltic Sea. 2019.” has been issued. This edition supersedes tenth.</i>	

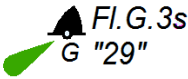
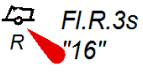
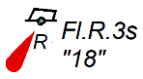
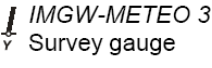

<b>KOREGUOJAMŲ NAVIGACINIŲ LEIDINIŲ SĄRAŠAS</b> <i>LIST OF NAUTICAL PUBLICATIONS AFFECTED</i>		
<b>Leidinio Nr.</b> <i>Publication No.</i>	<b>Navigacinis leidinys</b> <i>Nautical publication</i>	<b>Leidimo Nr.</b> <i>Edition No</i>
-	Lietuvos navigaciniai ženklai ir šviesos. Baltijos jūra, 2019 <i>Lithuanian List of Lights. Baltic Sea, 2019</i> [039/2019]	11
NĖRA / <i>NIL</i>		

**V. PJ SAŖAŠAS**  
*LIST OF NtMs*

<b>040*.</b>	<b>Pranešimų jūrininkams sąrašas, PJ 01-02/19</b> <i>Summary List of Notices, NtM 01-02/19</i>	
<b>Jūrlapio Nr. / Leidinys</b> <i>Chart No / Publication</i>	<b>Leidimo Nr.</b> <i>Edition No</i>	<b>Pranešimai</b> <i>Notices</i>
<b>LT660710</b>	2	010, 019
<b>LT562510</b>	New Edition/ Naujas leidimas	009, 018, 033
<b>LT562520</b>	2	009, 015
<b>LT382001</b>	2	009, 011, 012, 013, 014, 015, 016, 017(T), 034, 035, 036, 037
<b>Lietuvos navigaciniai ženklai ir šviesos.</b> <b>Baltijos jūra. 2017 m.</b> <i>Lithuanian List of Lights.</i> <i>Baltic Sea. 2017</i>	10	021, 022
	11	039

<b>041*.</b>	<b>Laikinių (T) ir išankstinių (P) pranešimų jūrininkams sąrašas, galiojantis iki 2019 m. vasario 28 d.</b> <i>Summary List of Temporary (T) and preliminary (P) Notices to Mariners remaining in force 28 February, 2019</i>						
2017	069(T)	laikiniai perstatyti <i>move temporarily</i>		iš / from į / to	55°39.84'N 55°39.82'N	21°08.89'E 21°08.89'E	LT660710
2018	057(T)	Klaipėdos jūrų uostas. Malkų įlanka. Krantinės Nr. 136-137. Valymo darbai. <i>Seaport of Klaipėda. Malkų Bay. Quays No. 136-137. Maintenance dredging works.</i>					LT660710
	060(T)	Klaipėdos jūrų uostas. Malkų įlanka. Valymo darbai. <i>Seaport of Klaipėda. Malkų Bay. Maintenance dredging works.</i>					LT660710
	080(T)	Klaipėdos jūrų uostas. Malkų įlanka. Gilinimo darbai. <i>Seaport of Klaipėda. Malkų Bay. Capital dredging.</i>					LT660710
	083(T)	laikiniai nuimti <i>delete temporarily</i>			55°39.48'N	21°08.99'E	LT660710
	086(T)	laikiniai nuimti <i>delete temporarily</i>			55°39.74'N	21°08.83'E	LT660710
	088(T)	laikiniai nuimti <i>delete temporarily</i>			55°39.25'N	21°09.13'E	LT660710
	089(T)	laikiniai nuimti <i>delete temporarily</i>	Klaipėdos jūrų uostas. SGD terminalas. Sezoninės šviečiančios bujos.				LT660710



			<i>Seaport of Klaipėda. LNG Terminal. Seasonal light buoys.</i>				
	093(T)	laikinai nuimti <i>delete temporarily</i>			55°39.71'N	21°08.38'E	LT660710
	094(T)	Klaipėdos jūrų uostas. Krantinės Nr. 105-106. Gilinimo darbai. <i>Seaport of Klaipėda. Quays No. 105-106. Capital dredging.</i>					LT660710
	095(T)	Klaipėdos jūrų uostas. Valymo darbai. <i>Seaport of Klaipėda. Maintenance dredging works.</i>					LT660710
	096(T)	Klaipėdos jūrų uostas. Valymo darbai. <i>Seaport of Klaipėda. Maintenance dredging works.</i>					LT660710
	097(T)	Klaipėdos jūrų uostas. Valymo darbai. <i>Seaport of Klaipėda. Maintenance dredging works.</i>					LT660710
	098(T)	Klaipėdos jūrų uostas. Valymo darbai. <i>Seaport of Klaipėda. Maintenance dredging works.</i>					LT660710
2019	002(T)	Klaipėdos jūrų uostas. Valymo darbai. <i>Seaport of Klaipėda. Maintenance dredging works.</i>					LT660710
	005(T)	Klaipėdos jūrų uostas. Valymo darbai. <i>Seaport of Klaipėda. Maintenance dredging works.</i>					LT660710
	007(T)	laikinai perstatyti <i>move temporarily</i>		iš / from	55°42.06'N	21°07.37'E	LT660710
				į / to	55°42.06'N	21°07.41'E	
				iš / from	55°41.86'N	21°07.55'E	
				į / to	55°41.86'N	21°07.59'E	
	017(T)	laikinai įterpti <i>insert temporarily</i>			56°14.03'N	19°01.25'E	LT382001
	025(T)	Klaipėdos jūrų uostas. Gilinimo darbai. <i>Seaport of Klaipėda. Capital dredging works.</i>					LT660710
	026(T)	laikinai nuimti <i>delete temporarily</i>			55°42.81'N	21°06.85'E	LT660710
	027(T)	Klaipėdos jūrų uostas. Įplauka. Valymo darbai. <i>Seaport of Klaipėda. Entrance. Maintenance dredging works.</i>					LT660710 LT562510 LT382001