

**LIETUVOS TRANSPORTO SAUGOS ADMINISTRACIJOS
JŪRŲ DEPARTAMENTO
HIDROGRAFIJOS SKYRIUS**

*LITHUANIAN TRANSPORT SAFETY ADMINISTRATION
MARITIME DEPARTMENT
HYDROGRAPHY DIVISION*



PRANEŠIMAI JŪRININKAMS

NOTICES TO MARINERS

Nr. 3
(042–053)

2019 m. kovo 29 d.
29 March, 2019

LIETUVOS TRANSPORTO SAUGOS ADMINISTRACIJA
Švitrigailos g. 42, LT-03209 Vilnius,
tel. + 370 5 278 5602, faks. + 370 5 213 2270, el. p. ltsa@ltsa.lrv.lt

JŪRŲ DEPARTAMENTAS
HIDROGRAFIJOS SKYRIUS
J. Janonio g. 24, LT-92251 Klaipėda, tel. + 370 5 278 5601, el. p. mardep@ltsa.lrv.lt

*LITHUANIAN TRANSPORT SAFETY ADMINISTRATION
Švitrigailos str. 42, LT-03209 Vilnius
Tel.: +370 5 278 5602, Fax: +370 5 213 2270, E-mail: ltsa@ltsa.lrv.lt
MARITIME DEPARTMENT
HYDROGRAPHY DIVISION
J. Janonio str. 24, LT-92251, Klaipėda, Tel.: +370 5 278 5601, E-mail: mardep@ltsa.lrv.lt*

TURINYS
CONTENTS

- I BENDRA INFORMACIJA**
GENERAL INFORMATION
- II JŪRLAPIŲ KOREKTŪRA**
UPDATES TO CHARTS
- III ELEKTRONINIAI NAVIGACINIAI JŪRLAPIAI**
ELECTRONIC NAVIGATIONAL CHARTS
- IV NAVIGACINIŲ LEIDINIŲ KOREKTŪR**
UPDATES TO NAUTICAL PUBLICATIONS
- V PJ SARAŠAS**
LIST OF NtMs

Siekiant užtikrinti saugią laivybą ir palengvinti Lietuvos navigacinių jūrlapių
bei leidinių sudarymą, pranešimai jūrininkams turi būti nuolat
atnaujinami ir galiojantys

NAVIGACINIŲ ĮSPĖJIMŲ NACIONALINIS KOORDINATORIUS:

Lietuvos transporto saugos administracija

Tel.: +370 5 278 5602

Faks.: +370 5 213 2270

El. paštas: ltsa@ltsa.lrv.lt

Jūrų departamentas Hidrografijos skyrius

Tel.: +370 5 278 5601

El. paštas: mardep@ltsa.lrv.lt; hydrography@ltsa.lrv.lt

*In the interest of safety of navigation, suitable records of Notices to Mariners corrections
should be maintained to facilitate the updating of Lithuanian nautical charts
and publications prior to their use*

NATIONAL COORDINATOR FOR NAVIGATIONAL WARNINGS:

Lithuanian Transport Safety Administration

Tel.: +370 5 278 5602

Fax: +370 5 213 2270

E-mail: ltsa@ltsa.lrv.lt

Maritime Department Hydrography Division

Tel.: +370 5 278 5601

E-mail: mardep@ltsa.lrv.lt; hydrography@ltsa.lrv.lt

Pranešimai dėl tiesioginio pavojaus saugiai laivybai turi būti siunčiami Lietuvos kariuomenės
Karinių jūrų pajėgų Jūrų koordinacinio gelbėjimo centrui nurodytais kontaktais:

JKGC KLAIPĖDA

Budintis tel. + 370 46 391 257 (24/7), + 370 46 391 258 (24/7)

Faks.: + 370 46 391 259

El. paštas: mrcc@mil.lt

Radio ryšys: UTB 16 kanalas, šaukinys „Klaipėda Rescue“

Aviacinis dažnis: 121,5 MHz

MMSI: 002770330

A1 DSC rajonas: kanalas 70

A2 DSC rajonas: 2187.5 kHz

INMARSAT-C: 427799011

INMARSAT-B:327703310

*Reports concerning an immediate hazard to navigation should be sent to the Maritime Rescue
Coordination Centre (Navy of the Lithuanian Armed Forces) below contacts:*

MRCC KLAIPĖDA

Duty officer tel. +370 46 391 257 (24/7), +370 46 391 258 (24/7)

Fax: +370 46 391 259

E-mail: mrcc@mil.lt

Radio contact: VHF – Channel 16, Call sign “Klaipėda Rescue“

Airband: 121,5 MHz

MMSI: 002770330

A1 DSC zone: Channel 70

A2 DSC zone: 2187.5 kHz

INMARSAT-C: 427799011

INMARSAT-B:327703310

PAAIŠKINIMAI

1. Biuletenį „Pranešimai jūrininkams“ leidžia (skelbia) vieną kartą per mėnesį Lietuvos transporto saugos administracijos (toliau – LTSA) Jūrų departamento Hidrografijos skyrius, kuris informuoja jūrininkus svarbiais klausimais, turinčiais įtakos saugiai laivybai. Kiekvienas biuletenis turi savo numerį, kuris suteikiamas eilės tvarka per kalendorinius metus.
2. Kiekviename „Pranešimų jūrininkams“ biuletenyje pateikiama tik ta informacija, kuri buvo gauta Hidrografijos skyriuje prieš vieną dieną iki biuletenio išleidimo datos. Biuletenis išleidžiamas paskutinę mėnesio dieną iki 12:00 val. vietos laiku, arba prieš tai buvusią darbo dieną, jeigu paskutinė mėnesio diena – ne darbo diena.
3. Navigacinis pranešimas, pažymėtas simboliu *, reiškia, kad pranešimas pagrįstas originalia šaltinio informacija.
4. Kursai ir pelengai yra tikri ir matuojami pagal laikrodžio rodyklę nuo 000° iki 360°; tie, kurie susiję su šviesomis, yra matuojami iš jūros pusės. Gyliai ir aukščiai pateikiami metrais, matuojant nuo vidutinio Baltijos jūros lygio (BAS77). Geografinės padėtys pateikiamos Pasaulinėje koordinacijų sistemoje WGS-84 ir nurodomos laipsniais, minutėmis ir dešimtainėmis minutėmis (DD-MM.mm / DDD-MM.mm).
5. Laikinas pranešimas (T) yra atšaukiamas specialiu pranešimu. Išankstinis pranešimas (P) įsigalioja paskelbus pranešimą.

EXPLANATORY NOTES

1. *“Pranešimai jūrininkams“ (Notices to Mariners) is an every month publication of the Hydrography Division of the Maritime Department of the Lithuanian transport safety administration (LTSA) which advises mariners on important matters affecting the safety of navigation. Every issue has ordinal the number and is numbered in succession during the calendar year.*
2. *Every successive Notices to Mariner’s bulletin includes only this information, which has been provided to the Hydrography Division until one day prior to the bulletin’s publication date. The successive bulletin is released on the last day of month, until 12:00 local time, or on a preceding working day provided the last day of month is a holiday.*
3. *An asterisk adjacent to the number of a notice indicates that the notice is based on original source information.*
4. *Courses and bearings are true and measured clockwise from 000° to 360°; those relating to lights are from seaward. Depths and heights are given in metres and reduced to Mean Sea Level (MSL). Geographical positions are referred to the datum WGS-84 and are presented in Degrees, Minutes and decimal minutes (DD-MM.mm / DDD-MM.mm).*
5. *Temporary notice (T) is cancelled by special notice. Preliminary notice (P) is in force after the notice was published.*

Prašom jūrininkus informuoti Lietuvos transporto saugos administracijos (LTSA) Jūrų departamento Hidrografijos skyrių apie aptiktas kliūtis laivybai, navigacinių sąlygų pasikeitimus, sugadintas ar neteisingai veikiančias navigacijos priemones, klaidas oficialiuose jūrlapiuose ir kituose oficialiuose navigaciniuose leidiniuose.

Pranešimo forma „Navigacinė žinia“ pateikiama biuletenyje.

*Mariners are requested to inform the Hydrography Division of Maritime Department of Lithuanian Transport Safety Administration on obstacles, the changes of navigational conditions, damaged or incorrectly functioning Aids to Navigation or corrections required to official charts and to other official nautical publications.
The form of report “Navigational Warning Note” is attached inside*

Navigacinė žinia
Navigational Warning Note

Data / Date Laikas UTC / Time TC

(Laivo ar siuntėjo pavadinimas / Name of the ship or sender)

Kontaktinė informacija:
Contact details: Tel., Faks., E-paštas / Tel, Fax, e-mail

Objektas:
Subject:

Vieta: Platuma: Ilguma:
Position: Latitude: Longitude:

Navigacinis jūrlapis Nr./ Leidinys: Leidimas:
Nautical Chart No/ Publication: Edition:

Leidiny „Pranešimai jūrininkams“ Nr.:
Edition of “Notices to Mariners“ No:

Aprašas / Details:

Siuntėjas
Signature

Siųsti / Send to:

Lietuvos transporto saugos administracija Švitrigailos g. 42, LT-03209 Vilnius Tel. + 370 5 278 5602, Faks. + 370 5 213 2270 E-paštas ltsa@ltsa.lrv.lt Jūrų departamentas Hidrografijos skyrius J. Janonio g. 24, LT-92251 Klaipėda Tel. + 370 5 278 5601 E-paštas mardep@ltsa.lrv.lt	<i>Lithuanian Transport Safety Administration Švitrigailos str. 42, LT-03209 Vilnius Tel. + 370 5 278 5602, Fax. + 370 5 213 2270 E-mail ltsa@ltsa.lrv.lt Maritime Department Hydrography Division J. Janonio str. 24, LT-92251 Klaipėda Tel. + 370 5 278 5601 E-mail mardep@ltsa.lrv.lt</i>
--	---

Nuoroda į pranešimo „Navigacinė žinia“ formą:
Link to Navigational Warning Note:

<https://ltsa.lrv.lt/lt/veiklos-sritis/hidrografine-veikla/pranesimai-jurinkams-notices-to-mariners>

Nuorodos į Lietuvos navigacinių įspėjimų (NI) ir pranešimų jūrininkams (PJ) svetaines

Lietuvos transporto saugos administracija (Administracija) informuoja, kad Lietuvos navigaciniai įspėjimai (NI) ir pranešimai jūrininkams (PJ) talpinami Administracijos svetainėje lietuvių (LT) ir anglų (EN) kalbomis

Navigaciniai įspėjimai

LT: <https://ltsa.lrv.lt/lt/veiklos-sritys/hidrografine-veikla/navigaciniai-ispejimai>

EN: <https://ltsa.lrv.lt/lt/veiklos-sritys/hidrografine-veikla/navigational-warnings>

Pranešimai jūrininkams

LT, EN: <https://ltsa.lrv.lt/lt/veiklos-sritys/hidrografine-veikla/pranesimai-jurininkams-notice-to-mariners>

Lietuvos saugios laivybos administracijos svetainė <http://old.msa.lt/en/hydrography> nebeatnaujinama.

Links to sites for Lithuanian Navigational Warnings (NW) and Notices to Mariners (NtM)

The Lithuanian Transport Safety Administration (LTSA) informs that Lithuanian Navigational Warnings (NW) and Notices to Mariners (NtM) in Lithuanian (LT) and English (EN) languages available on LTSA web site

Navigational Warnings

LT: <https://ltsa.lrv.lt/lt/veiklos-sritys/hidrografine-veikla/navigaciniai-ispejimai>

EN: <https://ltsa.lrv.lt/lt/veiklos-sritys/hidrografine-veikla/navigational-warnings>

Notices to mariners

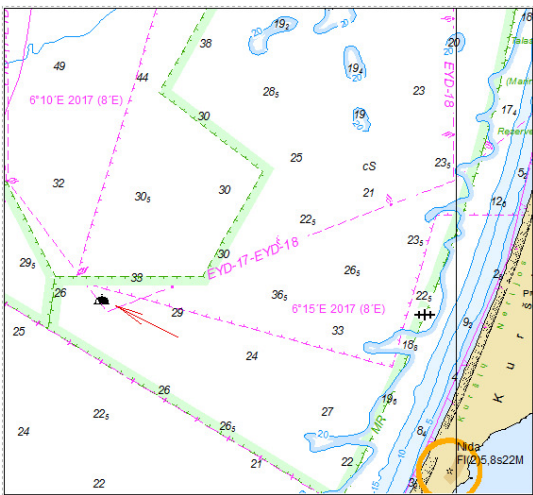

LT, EN: <https://ltsa.lrv.lt/lt/veiklos-sritys/hidrografine-veikla/pranesimai-jurininkams-notice-to-mariners>

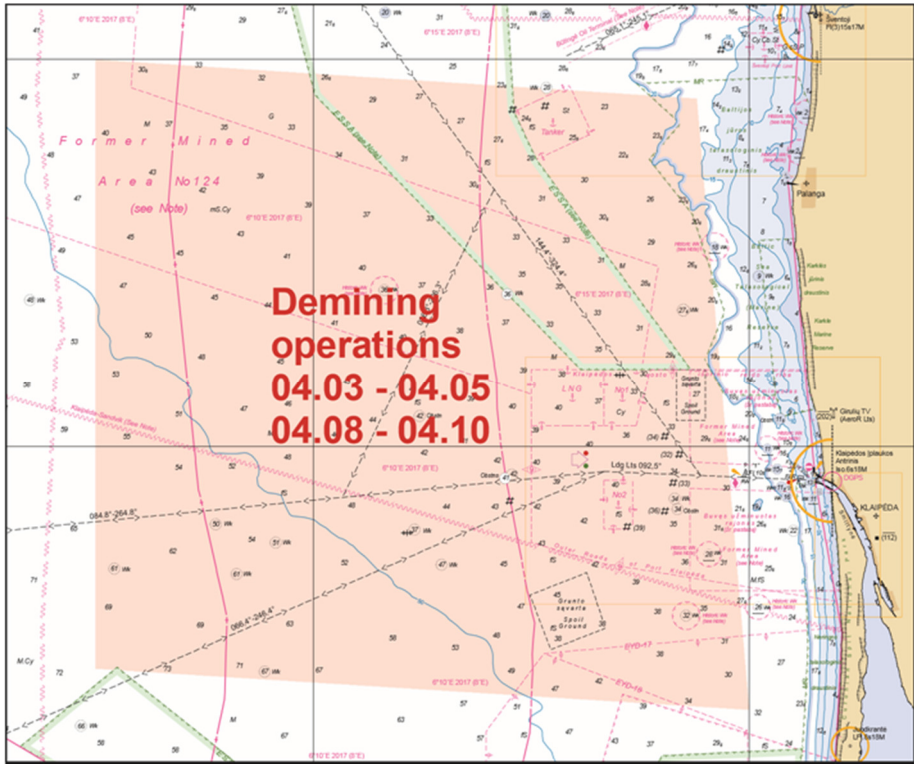
Lithuanian Maritime Safety Administration website <http://old.msa.lt/en/hydrography> is not updated anymore.

I. BENDRA INFORMACIJA
GENERAL INFORMATION

042*. LAIVYBAI IR ŽVEJYBAI APRIBOTI RAJONAI <i>ZONES RESTRICTED FOR SHIPPING AND FISHERY</i>			
Rajonas <i>Zone</i>	Rajonų apribojimų laikotarpis <i>Zone restricted period</i>		Pastabos <i>Remarks</i>
	Data <i>Date</i>	Laikas (UTC) <i>Hour (UTC)</i>	
EYD-18	2019-03-07	0800-1500	Paskelbta LT NĮ 018 <i>Promulgated as the LT Nav War 018</i>
EYD-18	2019-03-25	0700-1600	Paskelbta LT NĮ 020 <i>Promulgated as the LT Nav War 020</i>
	2019-03-26	0700-1600	
	2019-03-27	0700-1600	
	2019-03-28	0700-1600	
	2019-03-29	0700-1600	
EYD-18	2019-04-03	0600-2400	Paskelbta LT NĮ 022 <i>Promulgated as the LT Nav War 022</i>
	2019-04-04	0000-2400	
	2019-04-05	0000-1500	

043*. LIETUVA. Vasaros laiko įvedimas <i>LITHUANIA. Establishing Summer Time</i>
2019 m. kovo 31 d. Lietuvoje įvedamas vasaros laikas. 02:00 val. laikrodžio rodyklės bus pervestos 1 val. į priekį. Vasaros laikas galios iki 2019 m. spalio 27 d. UTC = LT – 3 val. (LT) – vietinis laikas, (UTC) – koordinuotas pasaulinis laikas. <i>The Summer Time in Lithuania will come into force on 31 March 2019. Clocks should be set one hour forward at 02:00 hrs. a.m. to 03:00 hrs. a.m. Summer time will last until 27 October 2019.</i> UTC = LT – 3 hrs. (LT) – Local time, (UTC) – Coordinated Universal Time.
Europos Parlamento ir Tarybos direktyva 2000/84/EB, 2001 m. sausio 19 d. <i>Directive of the European Parliament and of the Council 2000/84/EB, 19 January 2001.</i>

044(T)*. LIETUVA – Lietuvos pakrantė. Dreifuojanti buja <i>LITHUANIA – Lithuanian Coast. Drift buoy</i>			
Data <i>Date</i>	2019 m. kovo 7 d. <i>March 7, 2019</i>	Laikas <i>Time</i>	1220 UTC
Jūrlapiai / Charts		LT382001	
Dreifuoja cilindro formos švartavimosi buja <i>Cylindrical metallic mooring buoy reported adrift</i>		55°22.15' N	20°45.68' E
			
		NĮ 19. LTSA, 2019 NW 19. LTSA, 2019	

045(P)*. LIETUVA – Lietuvos pakrantė. Minų paieškos pratybos <i>LITHUANIA – Lithuanian Coast. Mine sweeping operations</i>			
Data <i>Date</i>	2019 m. balandžio 3–5 d. <i>April 3-5, 2019</i>	Laikas <i>Time</i>	0700-0800 UTC
	2019 m. balandžio 8-10 d. <i>April 8-10, 2019</i>		0800-1900 UTC
Kontaktai <i>Contact</i>	Karinis laivas, 16 UTB kanalas <i>Navy vessel, VHF channel 16</i>		
Jūrlapiai / Charts		LT382001	
Minų paieškos ir neutralizavimo operacija <i>Mine sweeping operations</i>	56°00.0'N 55°58.5'N 55°34.8'N 55°36.4'N	20°15.0'E 20°56.4'E 21°00.0'E 20°15.0'E	
			
		NĪ 21. LTSA, 2019 NW 21. LTSA, 2019	


II. JŪRLAPIŲ KOREKTŪRA


UPDATES TO CHARTS

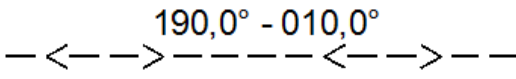

KOREGUOJAMŲ JŪRLAPIŲ SĄRAŠAS <i>LIST OF CHARTS AFFECTED</i>		
Jūrlapio Nr. <i>Chart No.</i>	Ankstesnis atnaujinimas <i>Previous update</i>	Pranešimai <i>Notices</i>
LT382001	037	046, 047, 048, 049, 050, 051
LT562510	033	-
LT562520	015	-
LT660710	019	-


046. LATVIJA. Duženu likučiai <i>LATVIA. Remains of wreck</i>	
Ankstesnis PJ: 013/2019-1 <i>Previous NtM: 013/2019-1</i>	
Jūrlapiai / Charts	
LT382001	[037/19]
pataisyti <i>amend</i>	# i to #(21) 56°26.88'N 20°40.39'E
LV PJ 088, 2019-3 LV NtM 088, 2019-3	

047. RUSIJA. Inkaras <i>RUSSIA. Foul</i>	
Atšaukti ankstesnis PJ 037/2019-2 <i>Cancel previous NtM 037/2019-2</i>	
Jūrlapiai / Charts	
LT382001	[046/19]
įterpti <i>insert</i>	# 55°01.03'N 20°19.39'E
RU NĮ 34, 2019-9 RU NW 34, 2019-9	

048. RUSIJA. Bangolaužis <i>RUSSIA. Breakwater</i>			
Jūrlapiai / Charts			
LT382001		[047/19]	
įterpti <i>insert</i>	LNG Terminal (4 Lts) 	54°58.83'N	20°21.67'E
		54°58.93'N	20°21.67'E
		54°59.08'N	20°21.98'E
		54°59.08'N	20°22.10'E
RU PJ 1506, 2019-13 RU NtM 1506, 2019-13			

049. RUSIJA. Apsisukimo vieta <i>RUSSIA. Swinging circle</i>			
Jūrlapiai / Charts			
LT382001		[048/19]	
įterpti <i>insert</i>	apskritiminė riba, 300m (0·16JM) spinduliu, su užrašu, <i>Turning Basin</i> , centras: <i>circular maritime limit, radius 300m (0·16M), with legend, Turning Basin, centred on:</i>	54°58.85'N	20°22.35'E
			
RU PJ 1506, 2019-13 RU NtM 1506, 2019-13			

050.	RUSIJA. Rekomenduojamasis kelias. Locmanų įlaipinimo-išlaipinimo vieta <i>RUSSIA. Recommended track. Pilot boarding place.</i>		
Jūrlapiai / Charts			
LT382001		[049/19]	
įterpti <i>insert</i>	$190,0^{\circ} - 010,0^{\circ}$ 	55°00.00'N	20°22.70'E
			54°58.85'N
		55°00.00'N	20°23.80'E
RU PJ 1506, 2019-13 RU NtM 1506, 2019-13			

051.	RUSIJA. Gyliai. Kliūtis <i>RUSSIA. Depths. Obstruction</i>		
Jūrlapiai / Charts			
LT382001		[050/19]	
įterpti <i>insert</i>	<i>depth, 16₂</i>	54°58.00'N	20°22.86'E
	 <i>Obstn</i>	54°57.49'N	20°23.44'E
panaikinti <i>delete</i>	<i>depth, 18₂</i>	54°58.85'N	20°21.87'E
ENC RU3NCJP9,1,8,0			

III. ELEKTRONINIAI NAVIGACINIAI JŪRLAPIAI ELECTRONIC NAVIGATIONAL CHARTS

Administracija yra sudariusi sutartis su Norvegijos hidrografijos tarnyba PRIMAR bei Švedijos kompanija SEAPILOT dėl elektroninių jūrlapių platinimo. Elektroninius jūrlapius galima įsigyti adresais www.primar.org ir www.seapilot.com.

Administration has signed agreements with Norwegian Hydrographic Service and Swedish company SEAPILOT regarding ENC's distribution. ENC's can be obtained at www.primar.org and www.seapilot.com.

ELEKTRONINIAI NAVIGACINIAI JŪRLAPIAI (ENC) <i>ELECTRONIC NAVIGATIONAL CHARTS (ENC)</i>			
Jūrlapio pavadinimas <i>ENC cell Name</i>	Leidimo Nr. <i>Edition No.</i>	Atnaujinimo Nr. <i>Update No.</i>	Data <i>Date</i>
LT660710	9	0	2018-12-17
LT562510	10	4	2019-02-14
LT562520	7	1	2018-10-22
LT382001	15	1	2019-02-14

ENC GARDELIŲ ATNAUJINIMŲ NĖRA / NO ENC UPDATES

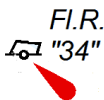



IV. NAVIGACINIŲ LEIDINIŲ KOREKTŪRA
UPDATES TO NAUTICAL PUBLICATIONS



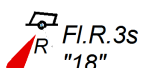
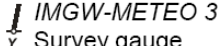
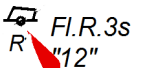
KOREKTŪROS NĖRA / *NO CORRECTIONS*

V. PJ SAŖAŠAS

LIST OF NtMs

052*. Pranešimų jūrininkams sąrašas, PJ 01-03/19 <i>Summary List of Notices, NtM 01-03/19</i>		
Jūrlapio Nr. / Leidinys <i>Chart No / Publication</i>	Leidimo Nr. <i>Edition No</i>	Pranešimai <i>Notices</i>
LT660710	2	010, 019
LT562510	New Edition/ Naujas leidimas	009, 018, 033
LT562520	2	009, 015
LT382001	2	009, 011, 012, 013, 014, 015, 016, 017(T), 034, 035, 036, 037, 046, 047, 048, 049, 050, 051
Lietuvos navigaciniai ženklai ir šviesos. Baltijos jūra. <i>Lithuanian List of Lights. Baltic Sea.</i>	10	021, 022
	11	039

053*. Laikinieji (T) ir išankstiniai (P) pranešimai jūrininkams, galiojantys iki 2019 m. kovo 31 d. <i>Summary List of Temporary (T) and preliminary (P) Notices to Mariners remaining in force 31 March, 2019</i>							
2017	069(T)	laikiniai perstatyti <i>move temporarily</i>		iš / from į / to	55°39.84'N 55°39.82'N	21°08.89'E 21°08.89'E	LT660710
2018	057(T)	Klaipėdos jūrų uostas. Malkų įlanka. Krantinės Nr. 136-137. Valymo darbai. <i>Seaport of Klaipėda. Malkų Bay. Quays No. 136-137. Maintenance dredging works.</i>					LT660710
	060(T)	Klaipėdos jūrų uostas. Malkų įlanka. Valymo darbai. <i>Seaport of Klaipėda. Malkų Bay. Maintenance dredging works.</i>					LT660710
	080(T)	Klaipėdos jūrų uostas. Malkų įlanka. Gilinimo darbai. <i>Seaport of Klaipėda. Malkų Bay. Capital dredging.</i>					LT660710
	083(T)	laikiniai nuimti <i>delete temporarily</i>			55°39.48'N	21°08.99'E	LT660710
	086(T)	laikiniai nuimti <i>delete temporarily</i>			55°39.74'N	21°08.83'E	LT660710
	088(T)	laikiniai nuimti <i>delete temporarily</i>			55°39.25'N	21°09.13'E	LT660710

	089(T)	laikinai nuimti <i>delete temporarily</i>	Klaipėdos jūrų uostas. SGD terminalas. Sezoninės šviečiančios bujos. <i>Seaport of Klaipėda. LNG Terminal. Seasonal light buoys.</i>			LT660710
	093(T)	laikinai nuimti <i>delete temporarily</i>			55°39.71'N 21°08.38'E	LT660710
	094(T)	Klaipėdos jūrų uostas. Krantinės Nr. 105-106. Gilinimo darbai. <i>Seaport of Klaipėda. Quays No. 105-106. Capital dredging.</i>				LT660710
	095(T)	Klaipėdos jūrų uostas. Valymo darbai. <i>Seaport of Klaipėda. Maintenance dredging works.</i>				LT660710
	096(T)	Klaipėdos jūrų uostas. Valymo darbai. <i>Seaport of Klaipėda. Maintenance dredging works.</i>				LT660710
	097(T)	Klaipėdos jūrų uostas. Valymo darbai. <i>Seaport of Klaipėda. Maintenance dredging works.</i>				LT660710
	098(T)	Klaipėdos jūrų uostas. Valymo darbai. <i>Seaport of Klaipėda. Maintenance dredging works.</i>				LT660710
2019	002(T)	Klaipėdos jūrų uostas. Valymo darbai. <i>Seaport of Klaipėda. Maintenance dredging works.</i>				LT660710
	005(T)	Klaipėdos jūrų uostas. Valymo darbai. <i>Seaport of Klaipėda. Maintenance dredging works.</i>				LT660710
	007(T)	laikinai perstatyti <i>move temporarily</i>		iš / from	55°42.06'N 21°07.37'E	LT660710
				į / to	55°42.06'N 21°07.41'E	
				iš / from	55°41.86'N 21°07.55'E	
				į / to	55°41.86'N 21°07.59'E	
	017(T)	laikinai įterpti <i>insert temporarily</i>			56°14.03'N 19°01.25'E	LT382001
	025(T)	Klaipėdos jūrų uostas. Gilinimo darbai. <i>Seaport of Klaipėda. Capital dredging works.</i>				LT660710
	026(T)	laikinai nuimti <i>delete temporarily</i>			55°42.81'N 21°06.85'E	LT660710
	027(T)	Klaipėdos jūrų uostas. Įplauka. Valymo darbai. <i>Seaport of Klaipėda. Entrance. Maintenance dredging works.</i>				LT660710 LT562510 LT382001
	045(P)	Lietuvos pakrantė. Minų paieškos pratybos <i>Lithuanian Coast. Mine sweeping operations</i>				LT382001